

## Горы Рипы (Исторические святыни России)

Трудно утверждать, тысячи лет или десятки тысячелетий этнической памяти, что отразили римские письмена еще до средневековья. Рим веками имел возможность накапливать и осмысливать огромные массивы античных сведений. И все больше склонялись эти массивы – в частности - к признанию особой древности народов Великой Скифии.

Позднеантичные римские ученые Помпей Трог и Юстин., на основе отчасти греческих и других данных, поддерживали версию, что *"скифское племя всегда считалось самым древним, хотя между скифами и египтянами долго был спор о древности происхождения"*. По мнению египтян, "при начале мира" крайние страны не могли производить или принимать людей из-за чрезмерной жары и ужасного холода. Только умеренный климат Египта и его плодородие сделали низовья Нила "первоначальной родиной людей", что согласуется с современными представлениями ученых-генетиков об исходе пращуров современных людей – кроме африканоидов - из округи низовий Нила (иногда указывают и верховья) до 80 тыс. лет назад.

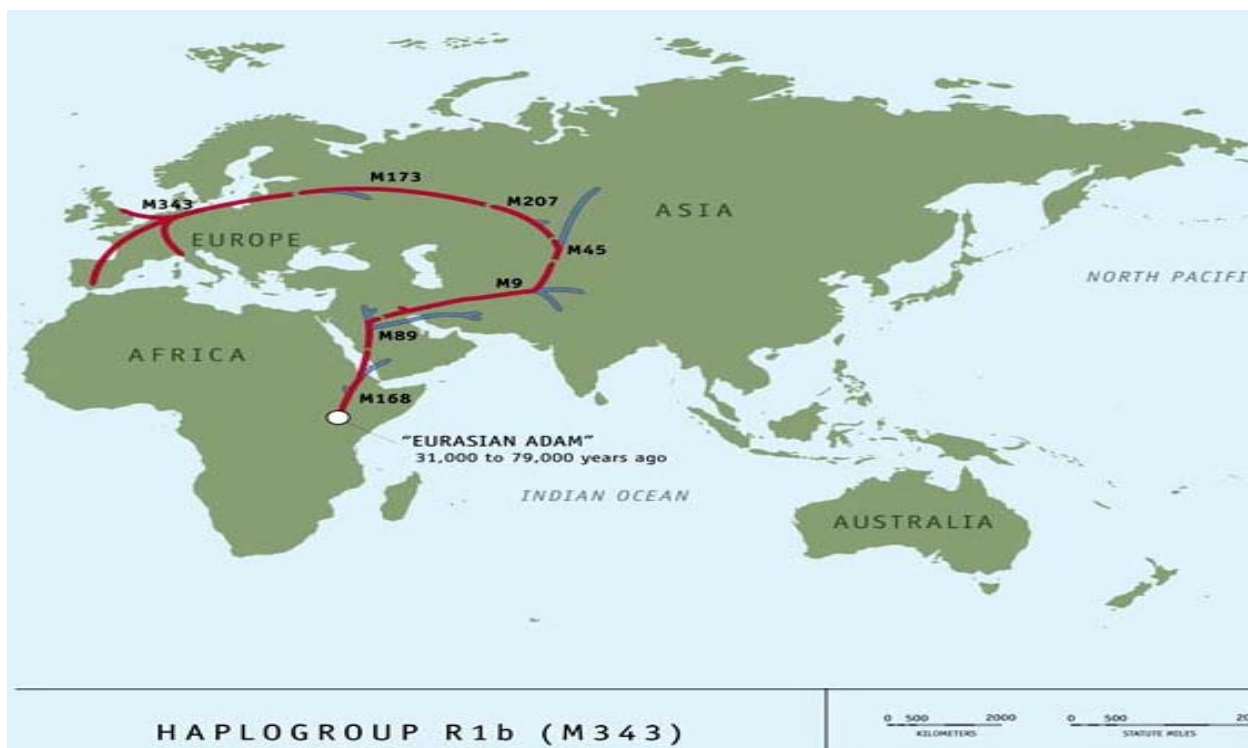


Рис. 1. Путь этногенетического Адама евразийцев (западноевропейская ветвь R1b)  
Это можно проследить и в судьбе будущих европеоидов, с первого маркера/мутации M168 Y-хромосомы, по версии проекта Genographic. Носителем маркера стал мужчина, живший около 80 000 назад в Восточной Африке. По данным сайта Genographic, популяция людей тогда насчитывала около 10 тыс. человек. Именно потомки этого пращура выжили за пределами африканского континента и поэтому стали родоначальником всех мужчин не африканцев. За десятки тысячелетий потомки этих потомков накапливали огромный массив этногенетической памяти, отчасти отраженный дошедшими до нашего времени мифами и сказаниями. Со временем инициативные европеоиды – и в силу расовых причин (белокожести, русости, а нередко и голобоглазия) – стали осмысливать свое особое место в развитии общечеловеческой цивилизации.

Позднеантичные римляне фиксировали итоги такого осмысления и связывали их именно с древностью скифов.

Скифы как символы ранних европеоидов не признавали умеренность климата доказательством древности. По их представлениям, природа сразу создавала существа, способные выживать в любой местности. И *"насколько климат Скифии суровее египетского, настолько выносливее там тела и души"*. Если верить античным ученым, скифы допускали происхождение нынешних частей света из единого континента, создание всей земли из огня и водного потока, первоначально заливавшего землю. Версия о цивилизационном приоритете севера - в силу тектонических и иных причин - ныне тоже разрабатывается достаточно убедительно.

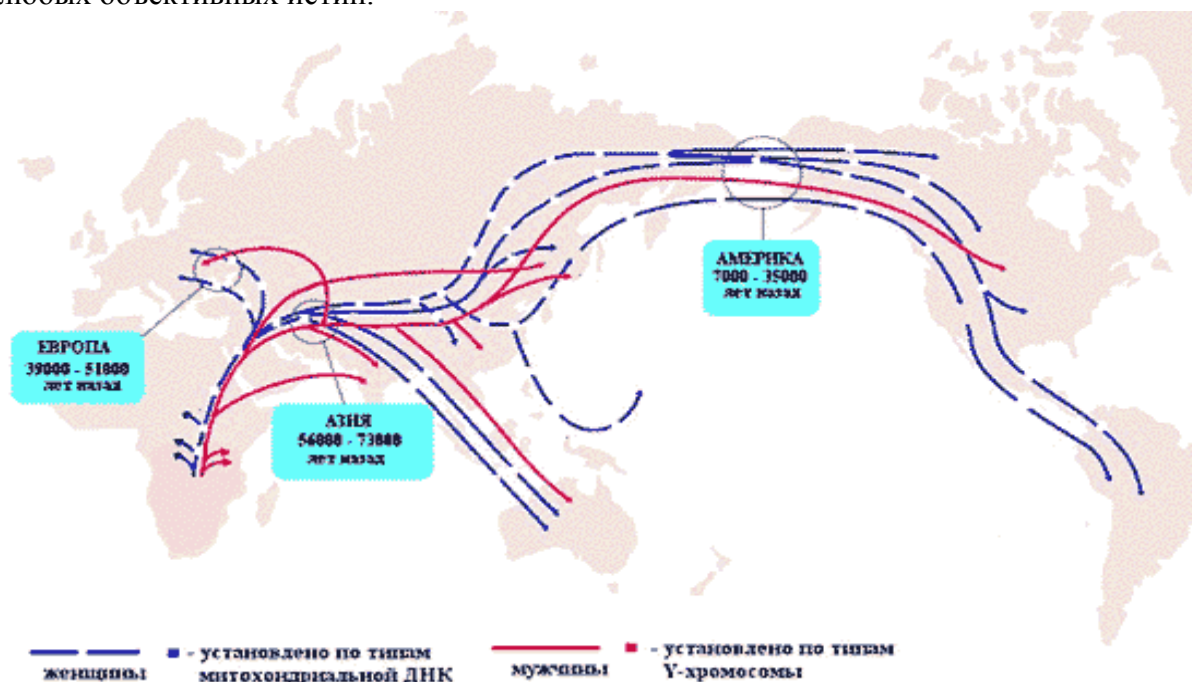
Вероятно, в античных данных представлены реальные научные допущения. По убеждениям северных мудрецов, Северная страна (Скифия) раньше других смирила испепеляющую жару холодами, а скифские горы (Рипы, Рыбы, Рифы) быстрее освободились от воды. Вывод ясен: *"Тем раньше начала она производить живые существа"*. Скифы заметили, что обильное течение их рек переполняет Меотиду (Азовское море), затем наполняет Понтийское(Черное) и Египетское (Средиземное) моря.. Египет не спасали и не спасают от напора северных рек (и северных народов) плотины и каналы. Но царские плотины и иловые наносы Нила и образовали Египет. *"Такими доказательствами скифы одержали верх над египтянами и всегда казались народом более древнего происхождения"* (Вестник древней истории: ВДИ. 1949. № 1. С.249; указатель 1950 г. к Своду В.В.Латышева).

Орудия труда, жилища и языки на землях Скифии развивались сотни тысяч лет. Элементы письменности - если начинать с орнаментов - десятки тысячелетий (см.: геноглотохронология, поиски глубин языка с учетом этногенетических данных). Поэтому какие-то доли истины в античных спорах северян и южан есть. Библия определяет исходной зоной человечества Араратские горы, Кавказ. За них, вероятно, ушел Каин и построил в земле Нод (оборот: Дон) первый город планеты - Енох (Еног, Гелон у Геродота?). Каин – своеобразный пращур летописного Кия и нарцев-строителей, якобы построивших Новгород у Ильменя еще до хождений Андрея Первозванного (так утверждают летописи; по легендам о Словене и Русе, Словенск - будущий Новгород - построен около 2395 г. до н.э.). От потомков Каина пошли *"живущие в шатрах со стадами"*, играющие на гусях и свирели, кузнецы всяких орудий из меди и железа. Если частью верить этим библейским намекам, то северяне задавали тон в скотоводстве, изготовлении музыкальных инструментов, в кузнечном деле тысячи лет (см.: геноэтнология, поиски истоков этносов с учетом достижений генетики, формирования гаплогрупп).

Из сынов Ноя - он противостоял наследникам Каина, уничтоженным потоком - первым назывался Иафет (у греков Иапет, отец Прометея), у которого сыновьями были Гомер (киммериец), Магог (Гог, владыка севера; позже "князь Роша: Рос"), Мадай (Мадий, такое имя имел выдающийся скифский царь-полководец VII в. до н.э.). В античных версиях и данных отражаются реальные рассуждения северных и южных мудрецов IV- III тыс. до н.э. о глубинах происхождения и памяти своих народов. Здесь и представления о природно-климатических условиях, первоначально определявших экономику и всю жизнь древнейших пращуров-земляков россиян.

В марте 2005 г. по доброй воле Академии Тринитаризма мне удалось обратить внимание историков (да и всех посетителей сайта) на необходимость учета этногенетических данных при изучении истории (понятно, и всего прошлого экономики и образования) любой страны, включая и Россию. При этом одна из карт показывала, что территория России уже 51 – 39 тыс. лет назад стала важнейшим миграционным транслятором людей современного типа как в Европу, так и в Америку. Это важный этап

отечественной истории, который необходимо отражать во всех школьных и вузовских учебниках. Методисты отечественного исторического образования привычно мимо очень перспективной дидактической единицы прошли и проходят. Пробиблейские ценности в пользу диктата всемирной элиты для неомасонского образования значительно важнее любых объективных истин.



[Увеличить >>>](#)

Рис. 2. Расселение людей современного типа по генетическим данным.

Золин П.М. **Геноэтногенез Евразии** <http://www.trinitas.ru/rus/doc/0211/008a/02110012.htm>

Если палеолитические мигранты имели сравнительно устойчивую память, то они неизбежно запоминали далекие российские земли как часть своей прародины, а с учетом важных мутационных маркеров – и просто как Родину. И все это передавалось потомкам в сотни грядущих поколений. У многих европейских народов глубоко в эпосе сохранилась память о появлении их пращуров с Востока, нередко от Дона (Танаиса) и Волги (Ра). Один из страны асов идет через Гардарики (Русь) в Скандинавию (и этот «пророссийский» исход прародителя скандинавов многие тысячи лет назад очень не устраивает современный неонорманизм, ведущий начала отечественной государственности от скандинавов).

Пращуры германцев переправляются через Рейн и теснят галлов, которые ранее как кельты тоже пришли с Востока (хотя бы из Центральной Европы). Известно общее движение индоевропейцев с Востока (округи Черного моря и Каспия) 5 – 6 тыс. лет назад. Но неоднократные миграции по линии Восток – Запад существовали и много раньше. Обоожествление Востока, где встает солнце, идет со времен палеолитических людей. И их миграции во многом были направлены из Африки навстречу солнцу (Ра, еще раз напомним - такое наименование имела в античности и Волга). В частности, неомасонство закрепило подобные представления символами типа ложа «Великого Востока» и т.п.

По уточнениям специалистов, Восточная Европа (особенно Центральная и Север-Западная Россия) уже 40 – 50 тыс. лет назад дала Западной Европе – по мужской и женской линиям – основные этногенетические традиции. И не простые – а традиции почти всех (основной массы) только что формировавшихся европеоидов. Важную роль

играло и разделение исходившего из Африки полиэтноса в регионе Урала, откуда на восток продвигались монголоидные группы (включая и будущих индейцев). Невозможно представить, что эти группы из поколения в поколение не передавали память об исходной прародине пращуров.

Милослав Стингл . Индейцы без томагавков <http://www.bibliotekar.ru/...m/index.htm>;  
[http://community.livejournal.com/anthropology\\_ru](http://community.livejournal.com/anthropology_ru); <http://www.dnatree.ru/index.....=68>

Ю.Е.Березкин О путях заселения Нового Света: некоторые результаты сравнительного изучения американских и сибирских мифологий

<http://www.ruthenia.ru/folklore/berezkin11.htm>

Если земли России от Урала налево и направо 40 – 50 тысяч лет назад играли заметную роль в формировании евразийцев – европеоидов и азиатов (монголоидов), то это должно обязательно учитываться и в курсах отечественной истории. Как и исходному для всего неафриканоидного человечества Египту, России и ее соседям как центру формирования евразийства десятки тысячелетий назад есть чем гордиться. Наряду с Уралом и Северными Увалами, Алтаем и иными заметными вершинами страны великим символом многотысячелетней отечественной истории, важной и для истории других народов планеты, является Валдайская возвышенность. Недаром в ее округе с античных времен складывалась знаменитая Новгородская земля, давшая Руси и России немало славных имен.

Почему в официальных трудах по отечественной истории, в массовом сознании россиян, в школьных и вузовских учебниках истории Отечества почти никаких сведений о священных горах Великой Скифии нет?! Урал – знаем... Рипы – это что?!



Рис.3. Историк и этнограф Светлана Васильевна Жарникова

Светлана Васильевна Жарникова, одна из авторитетных исследователей реальных глубин отечественной истории (и автор Академии Тринитаризма), опубликовала почти два десятка лет назад очень добротную статью **«К вопросу о возможной локализации священных гор Меру и Хары индоиранской (арийской) мифологии»** // <http://yperboreia.org/jarn47.asp>

Справедливо замечено, что среди многих неразгаданных тайн древнейшей истории народов Евразии (да и России) не последнее место занимает проблема, столетиями волнующая умы исследователей и порождающая все новые и новые, порой абсолютно взаимоисключающие гипотезы, - это вопрос о том, где же находились легендарные Хара и Меру, священные северные горы индоиранского (арийского) эпоса и мифов, с которыми соотносят, как правило, скифские Рипейские, или Гиперборейские горы античных авторов. Волнует многих, но не толпы медиевистов, упорно обрезающих в угоду неонорманизму все отечественное прошлое «эпохой Рюрика».

Наряду с версией книги выдающегося политического деятеля Индии Бала Гангадхара Тилака «Арктическая родина в Ведах» ныне есть версии монографий Г. Бонгарда-Левина и Э. Грантовского «От Скифии до Индии» (1983, 2002); И. Куклиной

«Этногеография Скифии» (1985) и ряда других авторов, где встречаются взаимоисключающие локализации Рипейских гор, причем в основу берутся одни и те же мифологические сюжеты, одни и те же исторические источники, одни и те же, данные древними авторами, географические ориентиры, да и археологические данные.

Г. Бонгард-Левин и Э. Грантовский, обобщив материалы «Авесты», «Ригведы», «Махабхараты», сообщения Геродота, Помпония Мелы, Плиния, Птолемея, средневековых арабских путешественников Ибн Фадлана, Ибн Баттута и др., популяризируют вывод, что повторяющиеся во всех без исключения источниках географические характеристики вполне реальны и дают возможность ассоциировать Рипейские горы, Хару и Меру конкретно с Уральскими горами. Якобы только Урал соответствует почти всем тем специфическим особенностям, которые считались необходимыми атрибутами священных северных гор: большой высотой (о высоте последнего ледника в 3 км забывается), природными богатствами, близостью к северным морям и т. д.

И. Куклина оппонирует: «По-видимому, прежде всего, необходимо отделить одно от другого представления о мифических северных горах и о горах, которые располагаясь к северу от Скифии, реально давали начало многим (скифским) земным рекам. Те и другие называются Рипейскими, однако локализации поддаются, несомненно, только эти последние горы, тогда как первые, связанные с Крайним Севером и Гипербореями, следует искать не на карте, а в мифотворчестве индоиранских народов»<sup>5</sup>. Для обоснования выводов она также приводит обширный свод данных античных авторов - Псевдо-Гиппократ, Дионисия, Евстафия, Вергилия, Плиния, Геродота и т. д. - о северных горах, именуемых Рипейскими. Обращаясь к работе Г. Бонгарда-Левина и Э. Грантовского, вслед за ними приводит образцы поразительных совпадений между скифскими полярными представлениями, древнеиндийской и древнеиранской «арктической» традицией. Но в итоге делается вывод, что северные горы и весь «арктический» цикл - всего лишь миф, пересказ сведений, полученных от коренного населения Сибири, а с вот реальными Рипейскими горами могут ассоциироваться только хребты Тянь-Шаня, так как они являются единственной широтной водораздельной грядой в этой части Евразии, отличаются большой высотой, находятся на севере по отношению к Индии и Ирану.

С точки зрения этногенетики будущие европеоиды в момент обретения маркера мутаций М9 (около 40 000 лет назад в районе современного Ирана) были нацелены в сторону Гималаев и Тянь-Шаня. Вероятная популяция людей той поры оценивается несколько десятков тысяч человек. Их маршрут этногенетики определяют как "superhighway". Мигранты уперлись в хребты Гималайских гор (М9) и поэтому, желая обойти непреступные горы (альпинизм тогда был еще в глубоком зачатке), прощурь европеоидов двинулись на север. Другие африканские переселенцы обходили горные массивы с юга, превращаясь в индусов, «пакистанцев» и т. д.

Эпос будущих северян (гипербореев) и южан зафиксировал следующие эпические образы, касающихся Рипейских гор, Хары и Меру. Они идентичны у средневековых арабских путешественников, у античных авторов, в скифской, древнеиндийской и древнеиранской мифической традиции, на которые обращают также внимание многие исследователи.

1. Рипейские горы, Хара и Меру протянулись с запада на восток, отделив север от юга.

2. На севере, за Рипейскими горами, Харой и Меру находится Ледовитый, или Кронийский, или Мертвый, или Молочный океан, или огромное море Воурукаша, куда впадают реки, текущие с эпических гор на север.

3. Рипейские горы, Хара и Меру неизбежно оказываются (Великим) водоразделом, так как делят реки на текущие на юг и текущие на север.

4. С вершин Хары, Меру и Рипейских гор берут начало: а) небесная Ганга, б) священная Раха, в) река Русийа, г) все большие реки Скифии, кроме Истра-Дуная.



5. В северных краях у гор всегда можно увидеть высоко над головой Полярную Звезду и созвездие Большой Медведицы.

6. Здесь полгода длится день и полгода - ночь, зимой дует холодный северо-восточный ветер (Борей в эпосе греков), приносящий много снега.

7. Реки, берущие начало в этих горах, текут в золотых руслах, а сами горы таят в себе несметные богатства.

8. Горы, покрытые лесами, изобилуют зверем и птицей; очень высоки, непроходимы.

9. За Рипейскими горами, Харой и Меру лежит счастливая страна (гипербореев у греков).

И.Куклина заметила, что Рипейские горы, по свидетельствам античных писателей, должны быть вытянуты в широтном направлении (Уральские горы лежат по долготе), Рипей находятся на севере Скифии (Уральские - на восток или северо-восток от причерноморской Скифии), с гор Рип текут крупнейшие реки Скифии (Уральские горы не являются основным водоразделом, с которого берут начало скифские реки).

Так что взяв что-то от этногенетической памяти M9, носители эпоса о Рипах, Харе, Меру обогатили свою память временем маркера M45. Мутация M45 произошла с предком, который был частью "Евразийского клана" и обходил Гималаи и Тянь-Шань с севера. Он с тысячами своих сородичей попал на территорию Южного Приуралья, современного Казахстана, Узбекистана и южной Сибири. Чаще считается, что маркер M45 около 35 000 лет назад получил человек, родившийся в Средней Азии. Он стал как предком большинства европейцев, так и натуральных американцев - индейцев. И что-то схожее в эпосе европеоидов и индейцев отчасти обнаруживается, как есть и следы некогда существовавшего единого евразийского языка - носителей маркера M45.

Если носители маркера M45 считали Тянь-Шань Рипами (Меру, Харой и иной самой священной горой), то это были не окончательные и «полноценные» Рипы. Тянь-Шань, хотя и протянулся в широтном направлении, но не является водоразделом рек, впадающих в Северное и Южное моря. Сырдарья впадает в Аральское море, явно не Ледовитое. Остальные реки Средней Азии (текущие на север) не несут воды в море, что никак не соответствует ни индоиранской мифопоэтической, ни скифской традициям. Здесь не приходится говорить о годе, где шесть месяцев день и шесть месяцев - ночь, о Полярной Звезде и Большой Медведице высоко над головой и о многом другом, связанном именно со священными северными горами.

Иногда авторы считают, что северные горы - только миф и «не вызывает сомнений тот факт, что индоиранцы не жили в приполярных местностях и получили реальные сведения о полярных явлениях, переплетенных с легендами о северных горах и небожителях, от своих северных соседей. Но трудно представить себе многовековой невероятный феномен, как возникновение у разных народов «мифа» с вполне конкретными географическими характеристиками: протяженностью, широтной ориентацией, направлением ветров, долгой зимой, полярным сиянием и т. д., в то же самое время не имеющими под собой реальной основы.

По традиции «Махабхараты» и «Ригведы» на севере находилась страна Хариварша, местопребывание Рудры-Хары - «Стопника, носящего светлые косы», «святого властелина Хари-Нараяны, бесконечного Пуруши, пресветлого вечного Вишну, камышевопалого, русобородого, всех существ Предка». Именно на севере обитал бог богатства Кубера, здесь помещались «семь риши» - сыновья бога-творца Брахмы, которые почитались как семь Праджапати - «владык существ», праотцов, прапредков, воплощавшихся в семи звездах Большой Медведицы. И, наконец, на севере находился «чистый, прекрасный, кроткий желанный мир», где «возрождаются добродетельные люди», и вообще, «северная часть земли всех других прекрасней, чище», а «день богов» - это путь солнца на север.

В результате сопоставления данных Птолемея и других авторов, С.В.Жарникова подчеркнула, что Птолемей, а вероятно, и географы древности задолго до него различали Гиперборейские (или Рипейские) горы и Урал, и не ассоциировали их друг с другом. Но здесь надо учитывать и возвышенности, объединяющиеся при посредстве Тиманского кряжа в единую систему с Северным Уралом и протянувшиеся с запада на восток на 1700 км - Северные Увалы.

Возникает необходимость относительно кратко (с минимумом комментариев) представить основной массив сведений Птолемея в картографическом варианте о территории России в начале нашей эры. Данные Птолемея обильны поддерживаются сведениями многих античных источников, хотя немало среди данных позднеантичного географа и уникальных сведений (Вестник древней истории. 1947 – 1949; указатель 1950 г. к своду источников академика В.В.Латышева). Жаль, не всегда учитывается, что на средневековых картах по данным Птолемея отражена территория почти всей России. И очевидно, что средневековые картографы (с их вариантами картографирования) были далеко не всегда точны в передаче его сведений.

### Птолемей - Европа Восьмая (Европейская Сарматия) II в.



[Мюнстер 1540-71 \(224 Кб\)](#)

[www.old-rus-maps.edu.mhost.ru/6/66-expo-2000.htm](http://www.old-rus-maps.edu.mhost.ru/6/66-expo-2000.htm)

На карте Мюнстера Рипейские горы входят в единый массив гор Сарматии, но явно отличаются от Гиперборейских. На южном краю Рип истоки Танаиса (Дона), а севернее – истоки Ра (Волги). Привычно отмечен у Рип и Алтарь Александра (Македонского), а далее ближе к низовьям – Алтарь Кесаря (Цезаря или Августа). Эти алтари особо раздражают медиевизм, так как подчеркивают многообразие связей народов Великой Скифии с Древней Грецией и Римом.

[Скифы времен Македонского](#)

[Александр Мегас и Скифия Великая](#)



[Скифия сокрушает Рим](#)  
[От Средневековья к нынешней России](#)  
[Великая Скифия от Тевтара до Арианта](#)  
[Скифия создает республику Рим](#)  
[Путь Одина — Оседня](#)  
[Осмывая «Историю русов» Юрия Дмитриевича Петухова](#)



Гастальди 1548 (79 Кб)

[www.old-rus-maps.edu.mhost.ru/6/66-expo-2000.htm](http://www.old-rus-maps.edu.mhost.ru/6/66-expo-2000.htm)

Это заметно и на карте Гастальди. Но качество этой карты явно хуже.





[Рушелли 1561-98 \(144 Кб\)](#)

[www.old-rus-maps.edu.mhost.ru/6/66-expo-2000.htm](http://www.old-rus-maps.edu.mhost.ru/6/66-expo-2000.htm)

Карта Рушелли оказывается некоторым упрощением данных, но зато более четко обозначены Алтари Александра и Цезаря (Кесаря).



[Меркатор 1578-1630 \(214Кб\)](#) [www.old-rus-maps.edu.mhost.ru/6/66-expo-2000.htm](http://www.old-rus-maps.edu.mhost.ru/6/66-expo-2000.htm)

Более качественной и точной представляется карта Меркатора, где Рипы отделены от других возвышенностей, да и Алтари Александра и Кесаря указаны более точно. Здесь



за истоки Ра (Волги) более принимается Кама, а собственно Волга и Ока не учитываются. Истоки Танаиса (Дона) доводятся до гор Рип с учетом того, что от верховий Танаиса в античности находили пути в сторону Рип и затем к Балтике. Карта Меркатора выигрывает тем, что на ней более четко обозначены и десятки городов Сарматии.

Зачастую, как в свое время Г.В.Вернадский, историки считают возможным приводить лишь варианты карты Европейской Сарматии, хотя для локализации гор Рип и священных скифо-сарматский алтарей важны и данные по Сарматии Азиатской. Например, по Трешелю. Здесь явно подчеркиваются два истока реки Ра – Кама и собственно Волга.



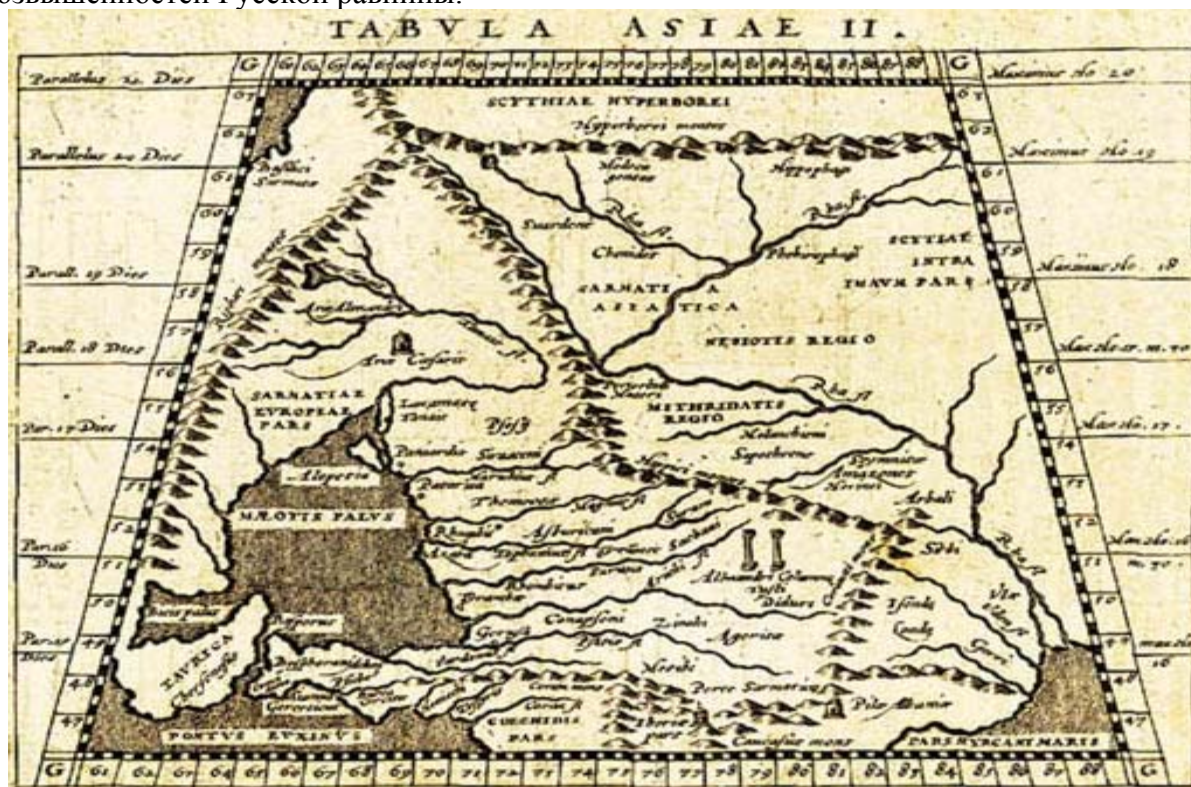
[Трешель 1535-41 \(236 Кб\)](#)



[Меркатор 1578-1730 \(201 Кб\)](#)



Явно видит два истока Ра и Меркатор, но привычно не связывает их с цепочкой возвышенностей Русской равнины.



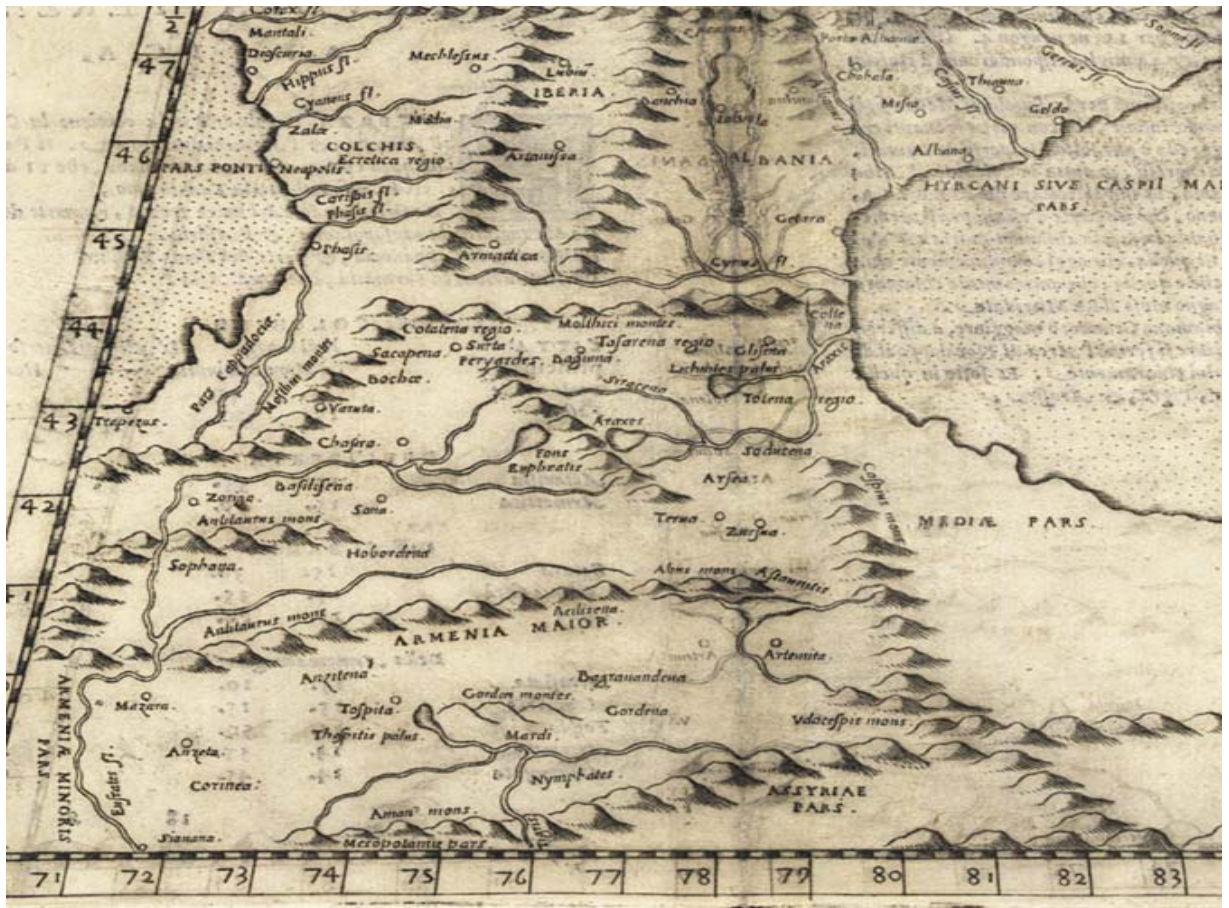
[Маджини](#) 1596-1621 (92 К6)

Карта Маджини уступает качеством Меркатору, но роль водораздельных возвышенностей подчеркивает. Важны для представлений об античных землях России округи Кавказа и данные Птолемея об Азии Третьей.



[Мюнстер](#) 1540-71 (214 К6)





[Рушелли](#) (283 К6).

На карте Рушелли южные рубежи будущей России просматриваются менее выразительно, но эта карта полезна для истории стран и народов Кавказа.

Седьмая Азия по данным Птолемея отчасти отражает округу Урала и Сибири будущей России (а пока Скифии).



[Мюнстер](#) 1540-71 (240 К6)



Очевидно, что Уральские горы (Римнические, где Римнис – река Урал) – это не Рипы.



Это видно и на карте Меркатора, которая более подробно отражает округу Урала и Западной Сибири



[Меркатор/Бергиус \(342 К6\).](#)

[www.old-rus-maps.edu.mhost.ru/6/66-expo-2000.htm](http://www.old-rus-maps.edu.mhost.ru/6/66-expo-2000.htm)

Нет смысла искать Рипы еще восточнее – например, на картах по данным Птолемея, связанным с «Азией Восьмой». Но для общей истории и географии России эти карты тоже полезны и необходимы.





[Маджини](#) 1596-1612 (87 Кб)

На картах Азии УШ уже выходы к истокам Великих рек Китая (обычно связывают с Серикой и серами) и к региону Алтая (по некоторым версиям у Птолемея - Казийские, Асмирейские и Тагурийские горы).

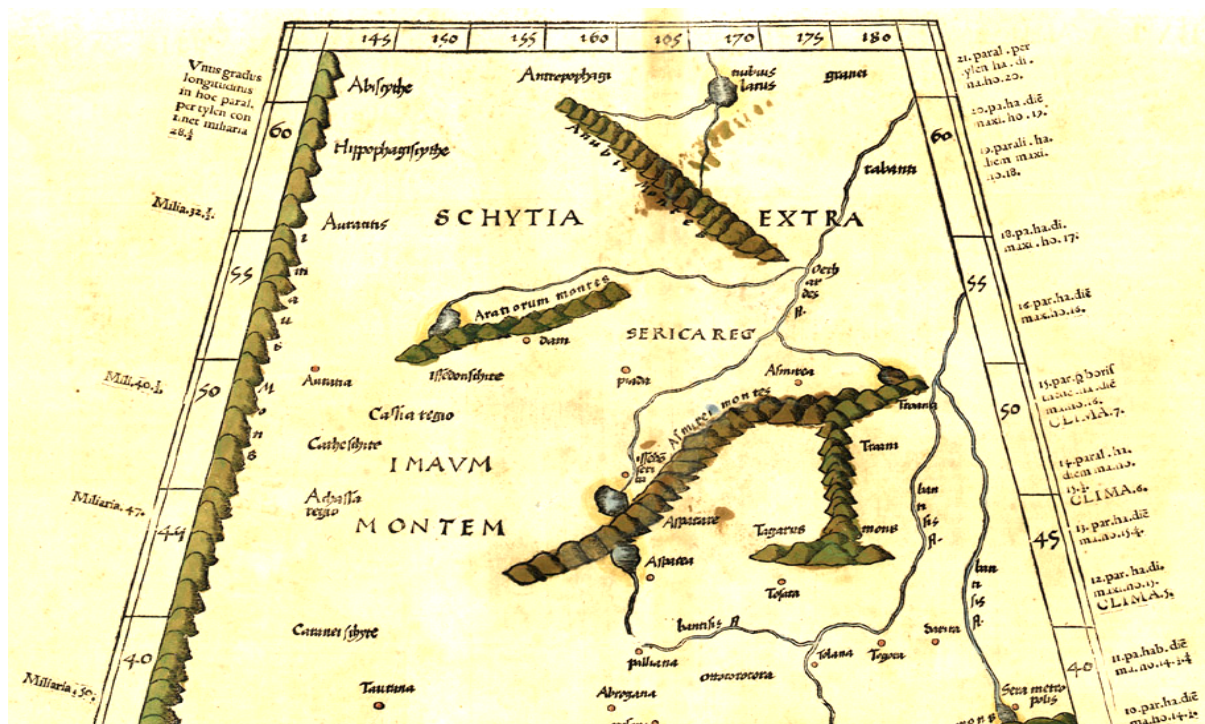
Сергей Дарда в интересном исследовании «Пояс мира» ([/beltofpeace.com/index.html](http://beltofpeace.com/index.html)) сделал по данным Птолемея, связанным с картами Азии УШ, такое уточнение.

География Птолемея (6.15, 6.16)	Альтернативные источники	Комментарии
Страна Серов (Serica)	Киргизы Енисея	
Народ Авзахи (Auzacios)	Народ Азы	Юго-западный сосед киргизов/серов
Антрофаги (Anthrophagi)	Народ Кури/Фури	Юго-восточные соседи киргизов/серов
Народ Скифы Гипофаги (Scythian Hippophagi)	Народ Кимаки	Западные соседи киргизов/серов; Гипофаги буквально означает питающиеся кониной. Гипофагов Птолемей расположил именно там, где должен протекать Иртыш, на котором жили Кимаки. Возможно Комоеди, которых Птолемей разместил на восток от Согдийцев, это дублированная информация из альтернативного источника
Народ Раббаны (Rhabbanae)	Народ Дубо/Туба	Восточный сосед киргизов/серов
Народ Абии (Abii)	Река Обь	Абии Птолемея буквально находятся там, где должна протекать река Обь
Аннибские горы (Annibi Mountains)	Восточно-Саянский хребет	
Авзакийские горы (Auzacis)	Саянский хребет	



Mountains)		
Река Ойкард (Oechardes)	Енисей	У Птолема Ойкард берет начало в Авзакийских горах, в то время как Енисей пересекает Саянский хребет
Казийские, Асмирейские и Тагурийские горы (Casius, Asmiraeis, Thaguri)	Алтайские горы	
Отторокорские горы (Ottorocoras mountains)	Тянь-Шань	
Серские горы (Serici mountains)	Киргизский хребет в горах Алатау	

Сергей Дарда обратил внимание на высказывание о серах Дж. О. Томсона (*История древней географии*, стр. 427): «Во всех других источниках «шелковые люди» изображены как очень добродушные и застенчивые, которые охотнее дожидаются, чтобы торговцы пришли к ним, чем сами предпринимают шаги в этом направлении. Упоминается, что они занимаются немой обменом товаров в пустыне или же у какой-то реки. Немой обмен действительно практиковался довольно широко в тех случаях, когда один, а иногда и оба из участвовавших в нем народов стояли на очень низкой ступени развития. Однако древние авторы, кажется, склонны преувеличивать распространение этого явления, и очень возможно, что они напрасно приписывают «шелковым людям» подобный способ торговли. Имеется также нелепое сообщение, основанное якобы на словах цейлонских послов, будто серы – рослые, рыжеволосые и голубоглазые люди, живущие за «Эмодом» (Гималаями). Юль отбрасывает это сообщение как неправдоподобное, и в самом деле непонятно, какое отношение мог иметь Цейлон к столь отдаленному народу». Любопытно, что описание серов цейлонцами поразительно совпадает с описанием китайскими путешественниками енисейских киргиз. <http://beltofpeace.com/16-1.html>.



[Трешель/Фризус](#) (260 Кб). Серика – обычно Китай

Карта Трешеля-Фризиуса по данным Птолемея об Азии более наглядна и понятна, но здесь явно не до Урала и гор Рип. Хотя в отечественных истории и географии России этим данным требуется постоянное место.

Вернемся к версии о Рипах Светланы Васильевны Жарниковой.

По оценке исследователя, Северные Увалы - главный водораздел рек севера и юга, бассейнов Белого и Каспийского морей - находятся именно там, где на карте Птолемея помещены Гиперборейские (или Рипейские) горы, с которых берет начало священная река «Авесты» - Рха. Однако по той же авестийской традиции исток этой реки находится на горах Высокой Хары - Хары Березайти, на «золотой вершине Хукарйа». Она приводит сообщение Ал-Идриси (XII в.) о горах Кукайа, которые он помещает на крайнем северо-востоке Ойкумены и «которые могут быть связаны с Рипейскими горами античных географов, и прежде всего Птолемея», а также горой Хукарйа «Авесты». Ал-Идриси, рассказывая о горах Кукайа, с которых берет начало река Русийа, отмечает, что: «В упомянутую реку Русийа впадает шесть больших рек, истоки которых находятся в горах Кукайа, а это большие горы, простирающиеся от Моря Мраков до края обитаемой Земли... Это очень большие горы, никто не в состоянии подняться на них из-за сильного холода и постоянного обилия снега на их вершинах».

В округе 60° северной широты, Северных Увалов, можно наблюдать год, разграниченный на шесть светлых и шесть темных месяцев, можно видеть высоко в зените Полярную Звезду и Большую Медведицу, а спустившись ниже к морю - и полярное сияние. Долгая зима - обычное явление в этих широтах, где первый снег зачастую выпадает во второй половине сентября, а последний - нередко в конце мая, так что «в среднем период безопасного произрастания растений можно считать равным четырем месяцам».

Суммируя доказательства в пользу Северных Увалов как гор Рип, Харе и Меру, исследователь сообщает следующее.

1. Как и легендарные горы, Увалы протянулись с запада на восток.
2. Как и эти горы, они являются границей севера и юга, выполняют функцию главного водораздела рек юга и севера, берущих начало на Увалах.
3. Как на этих горах, на Северных Увалах можно видеть круглый год в зените Полярную Звезду и Большую Медведицу.
4. Как за хребтами этих гор, за Увалами лежит побережье замерзающих Белого и Баренцева морей. Здесь полгода длится полярный день и полгода - полярная ночь. На побережье можно увидеть полярное сияние.
5. На территории России есть только одно место, где направление преобладающих воздушных масс зимой четко ориентировано с северо-востока на юго-запад. Это мощный воздушный поток, рождающийся в Карском море, скользящий вдоль западной оконечности Северного Урала и проносющийся по Северным Увалам, - «тот самый северо-восточный ветер, который неизменно упоминается в связи с Гипербореями, Рипейскими горами и всем кругом околорипейских проблем».
6. Реки, текущие с Северных Увалов, действительно часто имеют золото в руслах или же русла, выложенные пиритом (золотой обманкой), который также дает визуальное впечатление золота.
7. Северные Увалы и Тиман богаты различными полезными ископаемыми.
8. Северные Увалы покрыты великолепными лесами с богатым разнотравьем. Здесь растут ель, липа, вяз, ильм, ольха, береза, черная и красная смородина, кизил, жимолость, шиповник, встречаются мощные заросли хмеля. Эти места всегда славились обилием зверя, птицы и рыбы; все это упоминается в античной и средневековой литературе применительно к Рипейским горам.

(добротен список источников).

Все вроде в такой локализации верно. Кроме одного. Тирас (Днестр), Гипанис (Буг и Кубань), Борисфен (Днепр), Танаис (Дон), Ра (Волга со своими западными истоками) – как реальные реки Великой Скифии – никак к Тянь-Шаню, Уралу и Великим Увалам не тяготеют. При учете Тираса неизбежно вспоминают Карпаты и их роль в евразийском этногенезе. Южный и Западный Буг тоже в пользу округа Карпат. Правда, Кубань больше в пользу Кавказа. Днепр и Волга – в пользу округа Валдайской возвышенности. Откуда берет начало и античный Рудон (Западная Двина, Даугава). Отсюда в сторону Балтики (Сарматского океана, моря Крона и т.п.) текли античные реки Турунт (Великая – озера – Нарва) и Хесин (округа Селигера – протоки через Ильмень в сторону Балтики).

Снег в этих краях, особенно в холодные периоды, лежал тоже с конца сентября по май. Зимние дни были очень короткими. Но даже в Мурманске и ныне ночь по 6 месяцев не длится. Крупные полярные сияния нередко наблюдаются в округе Валдая. «Великой и обильной землей» привлекали к себе на княжение чужеземцев – если верить летописям – окрестные народы.

Именно в этих краях на пути из округа Урала в Европу возникли у европеоидов две принципиально важные мутации. Прежде всего - M207. Маршрут и мутация M207 связаны с человеком, родом из Средней Азии и Южного Приуралья (не исключая округу Кавказа), общины потомков которого двинулись через земли будущей Руси в сторону Европы, а другие его потомки пошли обратно - на юг и тоже стали "индусами", но новыми (по этому пути север-юг будут и позже миграции). В те времена 25 - 30 тыс. лет назад популяция людей составляла приблизительно около 100 тыс. человек. Были среди них жители российских палеолитических Костенок и Сунгири, восстановленный облик которых представлен картинками Интернета.

В регионе Каспий – Средняя Азия – Урал появился и маркер M173. Эта мутация произошла у человека, потомки которого признаются первыми поселенцами в Европе. С ними связан серьезный рост популяции людей, существенное расширение культурных и социальных граней жизни, орудий труда, знаний и т.д. Первая волна современных европейцев имеет этот маркер в своей истории, но около 20 000 лет северный холод начал наступать и часть европейцев двинулась в сторону юга, в Испанию и Италию. В современной Европе огромное количество людей имеет именно маркер 173, причем эти люди живут в основном на юге Англии, севере Франции, а также Испании и Италии. Возможно предки ранних англичан и французов смогли пережить холода благодаря течению Гольфстрим, а те кто не выдержал холода стали жителями будущих Италии и Испании.

Последний крупный маркер западных европейцев M343 - Cro-Magnon. Он близок по времени M173 и M207, но его носители были еще более активны. Их культуре свойственен существенный рост, они делали разнообразные одежду, оружие, украшения, неплохо рисовали детализированных и красочных животных и – по сути - доминировали почти по всей Европе. Эти три мутаций составили haplogroup / хаплогруппу R1B, характерную для большинства западных европейцев. Но прошли эти европейцы через округу гор Рип и неизбежно многие из них запомнили земли будущей Руси как свою прародину.

Почти двадцать лет назад в десяти сборниках «Русь до Руси» (и отчасти – в сборниках «Сто новгородских сел», «Энциклопедия Новгородской области») мне довелось привести сотни фактов в пользу изучения отечественной истории со времен палеолита. Эти факты взяты из фундаментального массива неопровержимых достижений зарубежных и отечественных специалистов по палеолиту. Но эти достижения, как и блестящие результаты исследователей мезолита, неолита, энеолита, раннего железного века, всей отечественной античности, не волнуют неомасонский медиэвизм. Этот консолидированный клан так или иначе упорно начинает отечественную историю примерно от «эпохи Рюрика и викингов», а средние века объявляет «древнерусскими». И сей маразм последних нескольких веков (от списков произвольно взятых за истинные



христианских летописей) упорно торжествует в школьных и вузовских учебниках. Но школьники и студенты давно знают значительно больше, чем твердят им такие учебники обрезанной отечественной истории. И возникает немало конфликтов с преподавателями, которые – следуя авторитетным методическим наставлениям – тоже ведут Русь примерно от Рюрика, а средние века называют «древнерусскими» и сводят к феодализму (при наличии ряда более продуктивных периодизаций).

Среди использованных мною работ была и статья П.М.Долуханова Хронология палеолитических культур // Проблемы абсолютного датирования в археологии Издательство "Наука", 1972; Портал "Археология России", 2005 <http://www.archeologia.ru/Library/Book/de3d33958bff/Info>

Он обратил внимание на проявление сложной ритмики солнечной активности в исторических процессах последних сотен тысячелетий. Исходя из колебаний наклона эклиптики (период колебания — около 40 тыс. лет) и эксцентриситета орбиты (период колебания — 92 тыс. лет), югославский астроном М. Миланкович построил кривые, отражающие изменения солнечной радиации, поступающей на поверхность Земли, вследствие колебания названных параметров. Из кривой Миланковича (ныне есть ее корректировки) следует, что в течение последнего миллиона лет имели место 10 минимумов солнечной радиации: 800, 590, 550, 470, 430, 230, 187, 115, 72 и 25 тыс. лет назад.

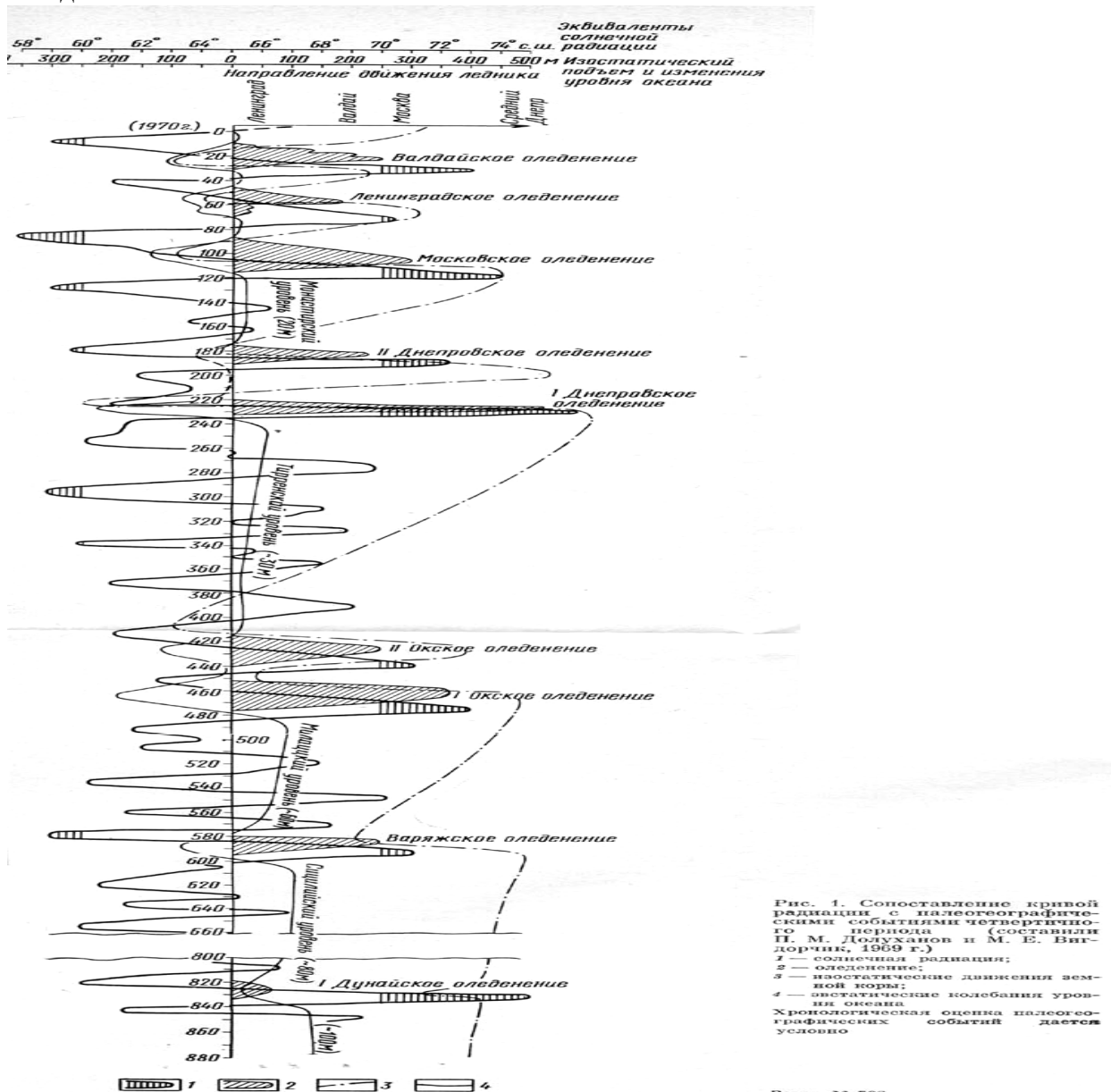


Рис. 1. Сопоставление кривой радиации с палеогеографическими событиями четвертичного периода (составили П. М. Долуханов и М. Е. Вигдорчик, 1969 г.)  
1 — солнечная радиация;  
2 — оледенение;  
3 — изостатические движения земной коры;  
4 — изостатические колебания уровня океана  
Хронологическая оценка палеогеографических событий условно

Рис. 5. Сопоставление кривой радиации с палеогеографическими событиями четвертичного периода (составили П.М. Долуханов и М.Е. Вигдорчик, 1969 г.). 1 - солнечная радиация, 2 - оледенение, 3 - изостатические движения земной коры, 4 - эвстатические колебания уровня океана. Хронологическая оценка палеогеографических событий дается условно.

<http://www.archeologia.ru/Library/Image/de3d33958bff/show/pic3>

Энциклопедист А.А. Тюняев суммировал важные сведения о Молого-шекснинском межледниковье (брянском интерстадиале 50 – 33 тыс. до н.э. Это был относительно теплый период внутри знаменитого Валдайского оледенения, когда между [калининским оледенением](#) прошли почти два десятка тысячелетий до [осташковского оледенения](#). Примерно 40 – 35 тыс. лет назад, даже в высоких широтах возросла роль древесной растительности [1], отложения с культурными слоями характеризуются теплолюбивой флорой явно не ледникового характера. Значительная часть делювиальных отложений с культурными слоями также формировалась в условиях весьма благоприятного климата. В [Костенковско-Борщевском](#) районе явно наблюдается активность людей современного типа.

Генетики подтверждают происхождение людей с [белым цветом кожи](#) [4]. Лингвисты (С.А. Старостин [5] и др.) фиксируют образование современного языка – к 50 – 40 тыс. до н.э. [6]. К этому времени славянская религия сообщает о посещении Земли богом [Перуном](#) [7, стр. 38], были известны также славянские боги [Ра](#) [8], [Велес](#) [9], [Макошь](#) [10]. На стоянке [Сунгирь](#) имеются свидетельства существующего культа близнецов – [Купало](#) и [Купальницы](#).

Е.Н. Хрисанфова констатировала, что «наиболее ранний этап активного заселения центра Русской равнины относится ко времени брянского интерстадиала, характеризующегося некоторым смягчением климата» [11]. Её доводы подтвердил А.А. Величко: «Именно в это узкое «окно» смягчения климата позднеледниковый человек – кроманьонец – совершает рывок на север Русской равнины, к Полярному кругу» [1].

К этому этапу распространения позднеледникового человека на территории Русской равнины относятся культурные слои многослойных стоянок (38 – 32 тыс. лет назад) в бассейнах рек Днестр (Молодова V и Кормань IV), Дон (Костенки XII, Костенки XVII и др.), Печора (Мамонтова Курья), да при тщательных исследованиях слои 40 – 30 тыс. до н.э. вероятны и в Сунгири на окраине Владимира.

<http://www.dazzle.ru/spec/ms-ol.shtml>

Мне еще в «Руси до Руси» доводилось обращать внимание на то, что надо активнее пропагандировать результаты исследований молодого-шекснинского межледниковья. Вот карты, составленные специалистами и показывающие возвращение «валдайского ледника» к Валдаю. Но до этого возвращения — сплошного льда — почти десять (!!!) тысяч лет (как и все последние тысячелетия цивилизации в голоцене) группы «хомо сапиенс» могли выходить на охотничьи и рыбные просторы Северо-Запада России, включая и округу Приильменя. К будущим Санкт-Петербургу, Ладоге, Новгороду... Выходить в округу, которая затем запомнилась как горы Рипы.

Если вычленишь из карты более важные для жителей Северо-Западного края участки, то видна следующая картина. Знаменитые брянские почвы около 30 тыс. лет назад достигали верховий Волги (Ра), делали вероятным здесь примитивное протоземледелие (эпизодическое культивирование диких злаков, перетерание их на пестах-терочниках, что на новом технологическом уровне развивалось в условиях послеледниковых цивилизаций). Каменные плитки для перетерания (перемалывания) этих злаков встречены в ряде мест Русской равнины времен палеолита. Например, в Костенках на Дону под Воронежем (рис.6 7).

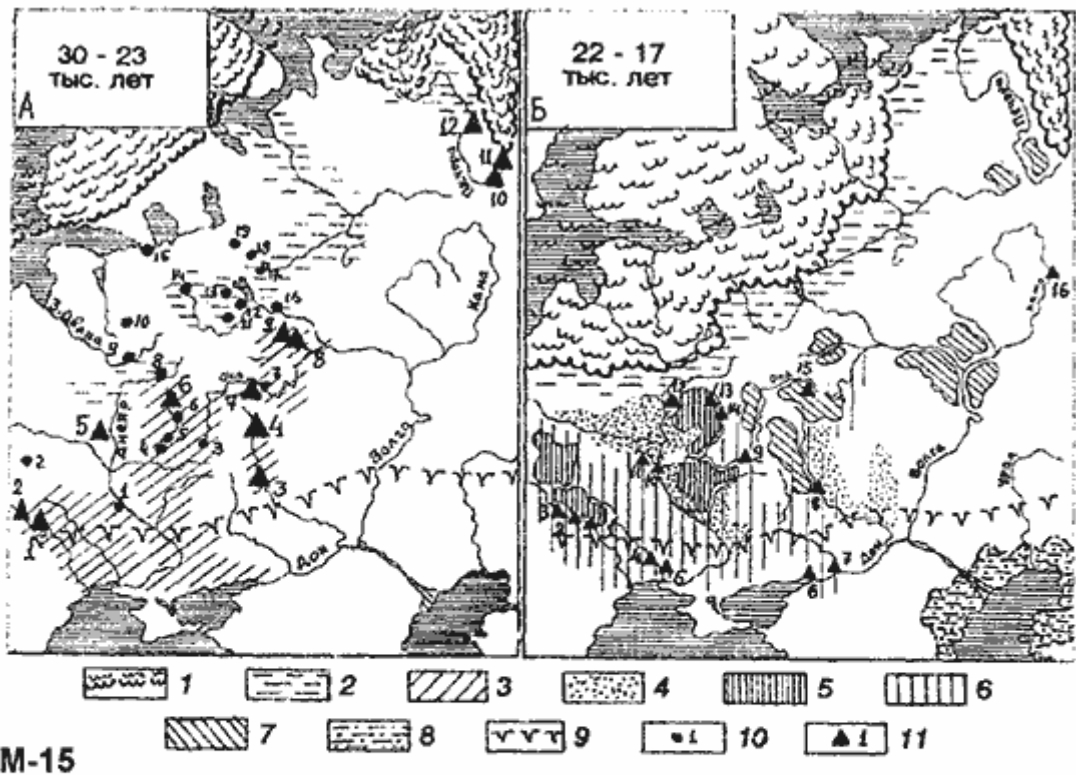
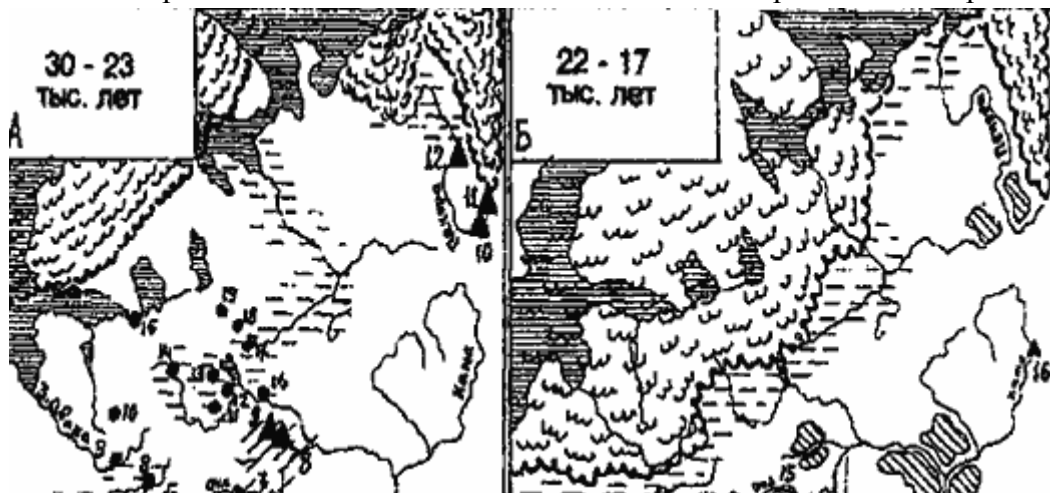


Схема расположения основных стоянок и разрезов с датированными  $^{14}\text{C}$  позднеледниковыми отложениями на территории Русской равнины (А - 30-23 т.л.н.; Б - 22-17 т.л.н.)  
 1 - граница оледенения, 2 - Озерные бассейны, 3 - районы распространения брянской почвы, 4 - аллювиальные равнины области лессовой аккумуляции, 5 - интенсивной, 6 - средней интенсивности, 7 - островного распространения, 8 - морские трансгрессии, 9 - граница многолетней мерзлоты, 10 - РАЗРЕЗЫ С ДАТИРОВАННЫМИ ОТЛОЖЕНИЯМИ /см.Табл.1/: 1- Межирич, 2- Красноселка, 3- Железнодорожск, 4- Мезин, 5- Араповичи, 6- Брянск, 7- Фатьяновка, 8- Кучино, 9- Дречалуки, 10- Дунаево, 11- Кашин, 12- Шестихино, 13- Шенское, 14- Килешино, 15- Гражданский проспект, 16- Долгополка, 17- Пучка, 18- Кириллов, 19- Анненское, 11 - ОСНОВНЫЕ СТОЯНКИ С ДАТИРОВКАМИ /см.Табл.2/  
 - А. 1- Молодое V, 2- Кормань, 3- Костенки, 4- Гагарино, 5- Юрсовичи, 6- Хотьково II, 7- Зарайск, 8- Русаныха, 9- Суньирь, 10- Медвежья, 11- Студеная, 12- Бьговал  
 - Б. 1- Молодое V, 2- Кормань IV, 3- Косоуцы, 4- Анетовка II, 5- Славейск, 6- Мурашовка, 7- Залстовка, 8- Костенки, 9- Аадеево, 10- Кирилловская, 11- Радомышль, 12- Бердыж, 13- Новгород-Северская, 14- Пушкарки, 15- Зарайск, 16- Талицко

[Увеличить >>>](#)

Рис. 6. Возвращение валдайского оледенения на земли брянского интерстадиала.



[Увеличить >>>](#)

Рис. 7. Формирование округи гор Рип Валдайским оледенением.

<http://www.trinitas.ru/rus/doc/0211/008a/pic/1045/1045-009.htm>

Более 30 тыс. лет назад, по данным этногенетиков, движение в округе гор Рип мужчин и женщин, формировавших европеоидов, было достаточно интенсивным.

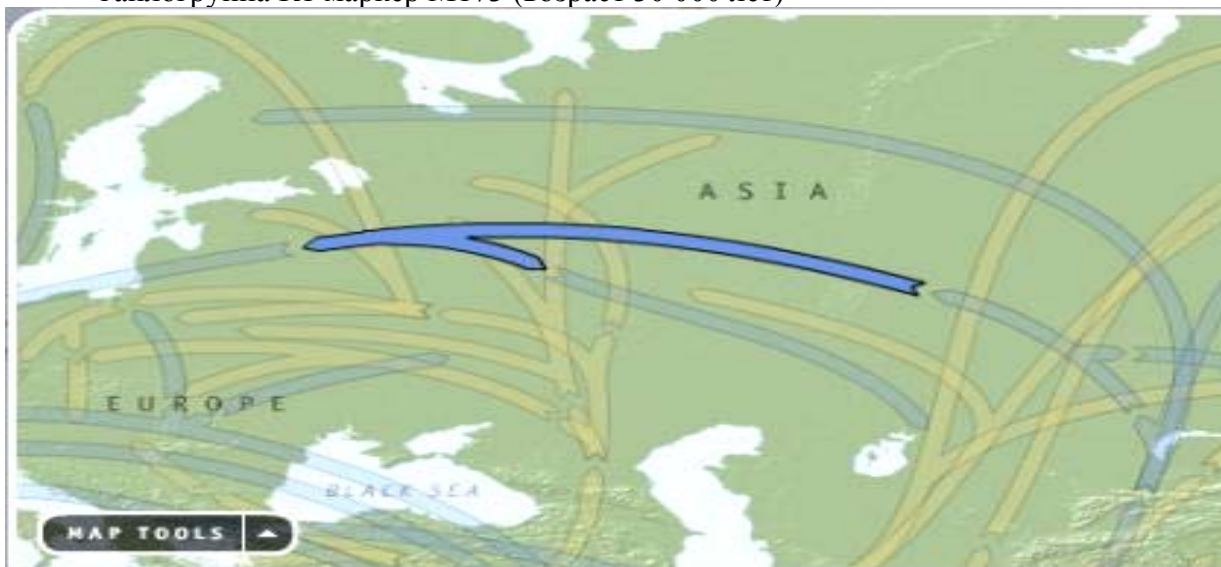


- гаплогруппа R\* маркер M207 (возраст 30 000 лет)



Желтые – женские линии. Копии сайта <http://gpr63.livejournal.com/101897.html>

гаплогруппа R1 маркер M173 (возраст 30 000 лет)



Желтые – женские линии. Копии сайта <http://gpr63.livejournal.com/101897.html>

- гаплогруппа R1a1 маркер M17 (возраст 10 000-15 000 лет) – синие линии



Если у мужчин с этнической памятью о горах Рипах могли быть проблемы (спешат вечно), то более обстоятельные и семейственные женщины – конечно – должны были быть более внимательны к миграциям родов и племен. Затем и вдохновляли того или иного Гомера на создание эпических полотен – нередко - из женских сказаний.



По женской линии в округе гор Рип основные носительницы европеоидных культур перемещались примерно так.

Гаплогруппа R (возраст 35 000 лет)



Гаплогруппа J



- гаплогруппа N1



гаплогруппа T





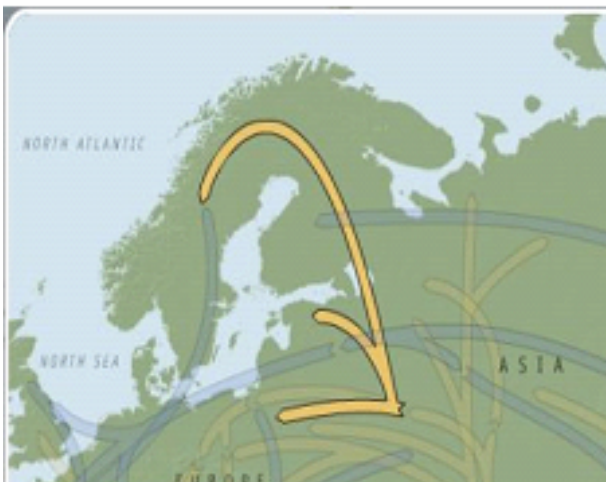
гаплогруппа I-



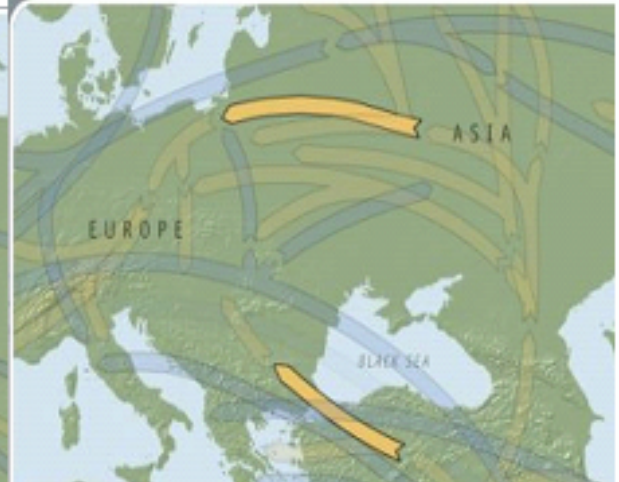
гаплогруппа W



гаплогруппа K



гаплогруппа PRE-UV



- гаплогруппа U



- гаплогруппа U5



Копии сайта <http://gpr63.livejournal.com/101897.html>

Интернет позволяет получить немало подробностей о значении этих гаплогрупп в этнических процессах в Европе и – отчасти – в Азии. И очевидно прохождение большинства основных этногенетических линий европейцев именно через округу гор Рип – возвышенностей Русской равнины. Отчасти и это позволило добротным и объективным специалистам уровня Б.А.Рыбакова и Г.В.Вернадского, Е.Ю.Березкина и С.А.Старостина, Н.Р.Гусевой и многих других видеть реальные глубины отечественной истории, а нам -

осознавать яркую символику эпических гор Рип, которыми скифы доказывали египтянам свою цивилизационную изначальность в истории человечества.

Эту линию развивают увлеченные исследователи-энциклопедисты Ю.Д.Петухов (История Русов <http://juri-petuchov.narod.ru/rushisto.htm>) и А.А.Тюняев (<http://www.dazzle.ru/>), справедливо видящие этнические корни словено-русов и эпической памяти словено-русов уже в палеолите (но это доказывали В.Я.Пропп и Б.А.Рыбаков, а русско-американский академик Г.В.Вернадский историю «Древней Руси» начинал именно с палеолита).

Вероятно, не все пока убедительно и доказательно в построениях В.А.Чудинова (<http://chudinov.ru/>) и А.Г.Кифишина (<http://www.uer.varvar.ru/arhiv/texts/kifishin.html>), других авторов, стремящихся найти следы письменности (особенно словено-русов) в палеолите. Но нет в реальной науке контраргументов против возможности и научной полезности (даже при отрицательных результатах) таких поисков.

Диктат медиевизма в трактовке отечественной истории – с началом всего примерно от «древнерусского Рюрика» - должен быть навсегда прекращен. История народов России начиналась за многие тысячи лет до нашей эры. И ярким символом этой истории являются священные горы Рипы.