

Петр Золин

Алтарь Кесаря

(святые отечественной истории)

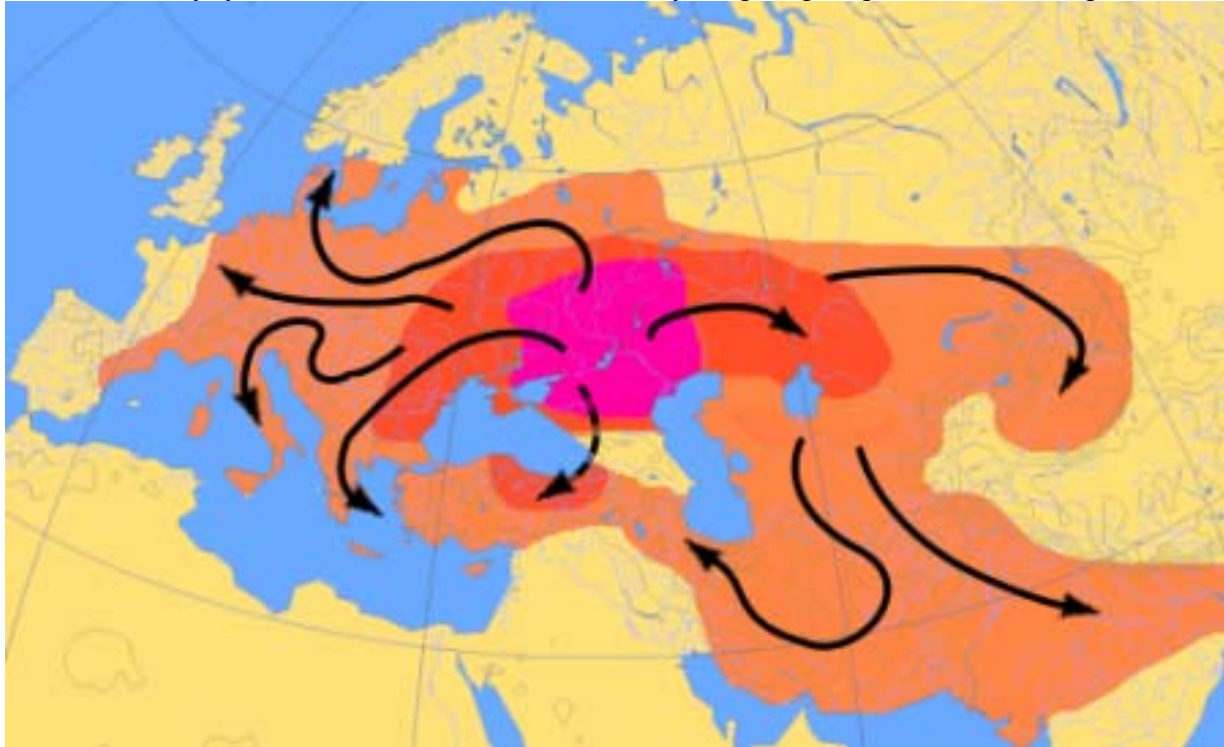
Еще в 16 веке «Сказание о князьях владимирских» суммировало одну из версий происхождения власти на Руси: «И в то время некий воевода новгородский именем Гостомысл скончивает свое житие и созва все владельца Новгорода и рече им: «О мужие новгородци, совет даю вам аз, яко да пошлете в Прусскую землю мужа мудры, призовите от тамо сущих родов владельца себе». Они же шедше в Прусскую землю и обреша тамо некоего князя именем Рюрика, суца от рода римскаго Августа царя'...»

<http://www.bibliotekar.ru/rus/80.htm>; pushkinskiydom.ru/Default.aspx?tabid=4614

Иван Грозный с гордостью писал шведскому королю "Мы от Августа кесаря родством ведемся". И другие именитые люди России эту версию поддерживали. Понятно, что отечественная историческая мысль (при соответствующей поддержке зарубежной) упорно относит подобное родство к средневековым («древнерусским») сказкам.

И все же есть ли какие-либо конкретные связи земель и народов будущей России с античными властителями Рима, включая и императора Августа?! Академия Тринитаризма об этом рассказывала не раз. Здесь неизбежна связь политической истории и исторической географии нашего Отечества (Родины, Отчизны).

В многотысячелетних глубинах просматривается прохождение через округу священных гор Рип носителей основных европейских гаплогрупп, которые и ныне доминируют в Европе [Горы Рипы \(Исторические святые России\)](#) Несколько тысяч лет назад земли будущей России дали основной импульс распространению индоевропейцев.



<http://ru.wikipedia.org/wiki/%D0%98%D0%...%B4%D0%BE%D0%B5%D0%B2...>

[Еще с фото.osetia.su](#) (регион исхода – около 4 тыс. до н.э.)

Ранние индоевропейцы - как пращуры и римлян - проходили многовековую школу жизни на просторах будущей России. И хотя бы далекие языковые предки самого императора Августа имели многовековые корни в округе Танаиса (Дона). Там и у Ра (Волги) корни всех индоевропейцев на планете. Да вот акцентированное внимание к этому не принято обращать, особенно в эпоху диктата США.

К началу новой (нашей) эры Великая Сарматия, продолжавшая традиции Великой Скифии, оставалась грозным противником любых недружелюбных соседей. Рим учитывал

и изучал влияние этой могучей державы, старался играть на противоречиях между ее народами.

Расположение основных географических объектов Сарматии (в основном – земель будущей России) в начале нашей эры становится все более известным и обоснованным. В частности, это отражает и опубликованная Академией Тринитаризма карта-схема с учетом данных Птолемея. Большинство позднеантичных городов по Тирасу (Днестру) и Борисфену (Днепру) ныне относится к Молдавии, Украине и Белоруссии (к Белоруссии, возможно, Азагариум и Амадока ?). Но города по Танаису (Дону) и Восточной Меотиды (Приазовья), Северного Кавказа остаются античными городами земель будущей России.



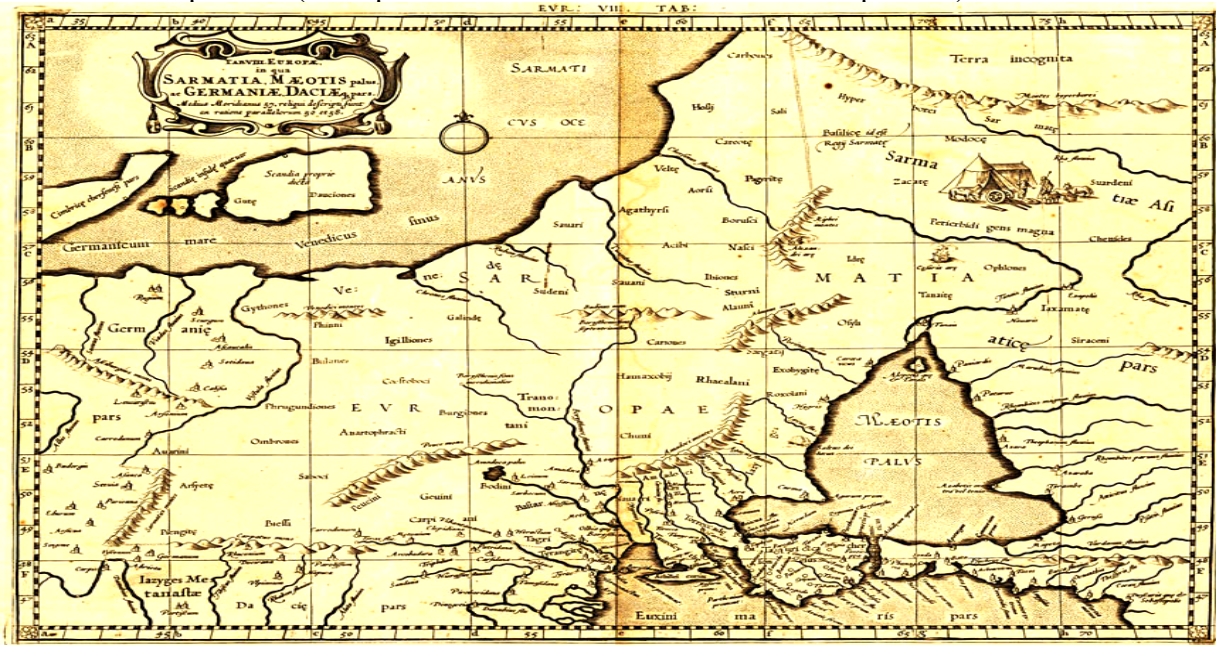
■ Города Сарматии 2 века нашей эры
(Всего 52 города, из них около 20 в Крыму)

Автору этих строк при помощи Академии Тринитаризма удалось поместить в Интернете ряд материалов, доказывающих реальные глубины отечественного градостроительства. [Рус – эпический основатель Русы \(ныне Старой Руссы\) rus и есть rus.](#) [Самосознание в языках этносов палеолита Светлая память античности...](#) [Культурно-экономическая генетика россиян \(кровь и мифы от палеолита\)...](#) [Гелон – символ высот градостроения Великой Скифии](#) [Новгород не с 859 года...](#) [Анапа Города наши \(продолжение\)](#) [Города наши Приют убогого чухонца...](#) [Протогорода Великой Скифии](#) [Незнание как апологетика веры Лаодика-Ладога – путь обратно](#) [Легенда о Словене и Русе](#) [Стрела Абариса](#) [Наука за 5555-летие господства скифов в Европе и Азии 5555 лет Великой Скифии](#)

Отмечены и многообразные связи Скифии с Александром Македонским, что оправдывает сведения Птолемея о существовании примерно у гор Рип «алтаря Александра», а затем и обилие сведений о связях славянских и других народов России с великим полководцем. [Скифы времен Македонского Александр Мегас и Скифия Великая](#) [Легенда о Словене и Русе](#). Но вот Кесаревы алтари подробного освещения в их связях с народами будущей России не получили. Александровы и Кесаревы указывались обычно на картах по данным Птолемея сравнительно недалеко друг от друга (хотя такое

сближение, вероятнее всего, ошибочно). И трудно предположить, что столь священные для античных северных народов алтари (предшественники христианских) не были в местах с многовековыми сакральными традициями и под охраной соответствующих поселений.

Среди карт по данным Птолемея объективно выделяются своим качеством карты Меркатора, на которых алтари указаны как при изображении Европейской, так и Азиатской Сарматий (на картах и достаточно четкие сетки координат).



<http://www.old-rus-maps.edu.mhost.ru/1/1.htm>



<http://www.old-rus-maps.edu.mhost.ru/1/1.htm> Важно отметить, что по данным Птолемея на юге нынешней России вплоть до Северного Кавказа были десятки городов. Это видно при укрупнении еще одной средневековой карты с данными Птолемея.



Города (отмечены кружками) юга России по данным Птолемея. Карта [Трешель 1535-41](http://www.old-rus-maps.edu.mhost.ru/1/1.htm) <http://www.old-rus-maps.edu.mhost.ru/1/1.htm>

Столь богатый (и замалчиваемый в мировой истории) край уже в античности был регионом бурной политической жизни и привлекал властителей крупнейших держав той поры. И есть важное подтверждение этого.

В начале нашей эры в местах почитания римских императоров появился текст “Деяния божественного Августа” в латинской и греческой версиях. Эти славления Августа известны по надписи из Анкары (Monumentum Ancyranum), открытой в 1555 г. послами императора Фердинанда II к султану Сулейману. Она была записана на стенах местного храма Рима и Августа, впоследствии превращенного в мечеть. Фрагменты греческого перевода найдены в Аполлонии (Писидия в Малой Азии). Там они находились на алтарной (?) платформе, на которой были установлены статуи Августа, Тиберия, Ливии, Германика и Друза. Фрагменты латинского оригинала обнаружены в Антиохии (Писидия), недалеко от которой на берегу Средиземного моря стоял город Россос (и в начале средних веков известна Росская епархия). Сразу за рассказами о победах в Паннонии и Дакии император Август свидетельствовал :

«31. 1. Ко мне из Индии царей посольства часто присылаются, никогда до этого в[ре]мени не виданные ни при каком римском вожде. 2. Нашу др[уж]бу прос[ил]и через послов бастарны и скифы, и цари сарматов, кот[орые] по ту и по сю сторону р[е]ки Танаиса, и царь албанцев и ибер[ов], и мидян.

32. 1. Ко мне с мольбами прибегали цари парфян Тирида[т и пот]ом Фраат, с[ын] царя Фраата, мидян [Ар]тавазд, адиабенцев Артаксар, британцев Думнобеллав[н] и Тинкоммий, сугамбров Молон, маркоманнов, свево[в]... рус 2. [Ко] мне цар[ь] парфян Фраат, сын Орода, своих сыновей и внуков всех [послал] в Италию, не будучи побежденным в войне, но нашей дружбы прося, отдавая в залог своих де[те]й. 3. Многие другие народы испытали верность р[имского] н[арода], когда я был

первоприсутствующим, у которых прежде с римским народом не было никаких посольских и дружеских отношений».

<http://ancientrome.ru/antlittr/augustus/res1.htm>

Тем отмечалось взаимодействие народов у северных и восточных рубежей империи, иногда и единство их политики, к которой привлекались британцы и другие народы. Вновь, где эти факты в истории отечественной дипломатии?! Единство политики бастарнов, скифов, сарматов было очевидным. И они активно использовали для решения политических вопросов послов – добивались от Римской империи «дружбы», режима наибольшего благоприятствования.

<http://www.trinitas.ru/rus/doc/0211/008a/02111087.htm>



Император Август. <http://bse.sci-lib.com/pictures/01/03/235115807.jpg>

Внимание властей Рима к царям сарматов по берегам (сторонам) реки Танаиса (Дона) со времен хотя бы императора Августа предполагает и соответствующее внимание к императорам в округе Дона.

В начале 2 в. н.э. [Корнелий Тацит](#) в труде [АННАЛЫ](#) (КНИГА XII) рассказал о событиях середины 1 в. у Дона http://www.krotov.info/acts/02/01/tacit_09.htm. Подробности о низложении боспорского царя Митридата VII и о воцарении его брата Котиса в тексте затем утрачены. Но и сохранившийся фрагмент содержит достаточно полезных сведений.

«15. Между тем Митридат Боспорский (признавался потомком персидских царей), который, лишившись трона, не имел и постоянного пристанища, узнает об уходе основных сил римского войска во главе с полководцем Дидием и о том, что в наново устроенном царстве остались лишь неопытный по молодости лет Котис и несколько когорт под начальством римского всадника Юлия Аквилы; не ставя ни во что ни римлян, ни Котиса, он принимается возмущать племена и сманивать к себе перебежчиков и, собрав в конце концов войско, прогоняет царя дандаров и захватывает его престол.

Когда это стало известно и возникла опасность, что Митридат вот-вот вторгнется в Боспорское царство, Котис и Аквила, не рассчитывая на свои силы, тем более что царь сираков Зорсин возобновил враждебные действия против них, стали искать поддержки извне и направили послов к Эвну, правившему племенем аорсов (*включаются в версии о происхождении русов: П.3.*). Выставляя на вид мощь Римского государства по

сравнению с ничтожными силами мятежника Митридата, они без труда склонили Эвнона к союзу. Итак, было условлено, что Эвنون бросит на врага свою конницу, тогда как римляне займутся **осадою городов**.

16. И вот, построившись походным порядком, они выступают: впереди и в тылу находились аорсы, посередине — когорты и вооруженные римским оружием отряды боспорцев. Враг был отброшен, и они дошли до покинутого Митридатом вследствие ненадежности горожан дандарского города Созы; было принято решение им овладеть и оставить в нем гарнизон. Отсюда они направляются в земли сираков и, перейдя реку Панду, со всех сторон подступают к городу Успе, расположенному на высоте и укрепленному стенами и рвами; впрочем, его стены были не из камня, а из сплетенных прутьев с насыпанной посередине землей (*это технология явно не горцев: П.3*) и поэтому не могли противостоять натиску нападавших, которые приводили в смятение осажденных, забрасывая их с возведенных для этого высоких башен плавающимися головнями и копьями. И если бы ночь не прервала сражения, город был бы обложен и взят приступом в течение одного дня.

17. На следующий день осажденные прислали послов, просивших пощадить горожан свободного состояния и предлагавших победителям десять тысяч рабов. Эти условия были отвергнуты, так как перебить сдавшихся было бы бесчеловечной жестокостью, а сторожить такое множество — затруднительно: пусть уж лучше они падут по закону войны; и проникшим в город с помощью лестниц воинам был подан знак к беспощадной резне. **Истребление жителей Успе вселило страх во всех остальных решивших, что больше не стало безопасных убежищ, раз неприятеля не могут остановить ни оружие, ни крепости, ни труднодоступные и высокогорные местности, ни реки, ни города. И вот Зорсин после долгих раздумий, поддержать ли попавшего в беду Митридата или позаботиться о доставшемся ему от отца царстве, решил, наконец, предпочесть благо своего народа и, выдав заложников, простерся ниц перед изображением Цезаря, что принесло великую славу римскому войску, которое, одержав почти без потерь победу, остановилось, как стало известно, в трех днях пути от реки Танаиса.** Однако при возвращении счастье изменило ему: несколько кораблей (ибо войско возвращалось морем) выбросило к берегу тавров, и их окружили варвары, убившие префекта когорты и множество воинов из вспомогательного отряда».

http://www.krotov.info/acts/02/01/tacit_09.htm

Известный специалист **Ю.С.ГАГЛОЙТИ** считает более верным такой перевод: «XII, 15. Когда Митридат Боспорский, после потери своих владений блуждавший по разным местам, узнал, что римский полководец Дидий с главными своими силами удалился, а в новом царстве остались молодой и неопытный Котис и немногие когорты под начальством римского всадника Юлия Аквилы, то, презирая того и другого, стал подстрекать окрестные племена и привлекать к себе перебежчиков; наконец, собрав войско, он изгоняет царя дандаридов и захватывает его царство. Когда это стало известно и нападение Митридата на Боспор ожидалось с часу на час, то Аквила и Котис, не надеясь на собственные силы, потому что царь сираков Зорсин возобновил враждебные к ним отношения, также стали искать помощи извне и с этой целью отправили послов к Эвнону, стоявшему во главе племени аорсов. Не трудно было склонить его к союзу, указывая на римское могущество в противоположность мятежнику Митридату. Итак, было условлено, что Эвنون будет действовать конницей, а римляне возьмут на себя осаду городов.

ХII, 16. Затем они выступают правильным строем, фронт и тыл которого занимают аорсы, центр - римские когорты и боспораны, вооруженные по-нашему. Они прогнали неприятеля и вступили в дандаридский город Созу, покинутый Митридатом по причине ненадежного настроения его жителей; решено было занять его и оставить гарнизон. Отсюда идут далее на сираков и, перейдя реку Панду, окружают Успу, расположенный на возвышенности и укрепленный стенами и рвами; впрочем, стены его, построенные не из камня, а из плетней и прутьев с насыпанной между ними землей (*это технология явно не горцев: П.З.*), представляли слабую защиту против нападений. Осаждающие, выведя выше стен башни, бросаемыми с них факелами и копьями приводили в смятение осаждаемых, и если бы ночь не прекратила сражения, то взятие города было бы начато и завершено в один день.

ХII, 17. На следующий день осажденные прислали посольство с просьбой пощадить свободных граждан, предлагая за это десять тысяч рабов. Победители отвергли это предложение, потому что избивать сдавшихся считали бесчеловечным, а конвоировать такую массу людей - трудным; поэтому решили, чтобы они лучше пали по праву войны, и солдатам, взобравшимся уже по лестницам, был подан сигнал к рубке. Избиением успийцев был внушен страх остальным, которые уже ни в чем не видели безопасности, коль скоро сила оружия, укрепления, загражденные или возвышенные местности, реки и города не останавливают победителей.

Зорсин долго думал о том, следует ли заботиться о Митридате в его крайнем положении или о родном царстве; наконец, когда одержала верх польза его племени, он дал заложников и **пал ниц перед изображением Кесаря**, к великой славе римского войска, которое, одержав бескровную победу, как стало известно, находилось на расстоянии трех дней пути от реки Танаиса. Но при возвращении счастье нам изменило: некоторые из судов (войска возвращались морем) были отнесены к берегам тавров и захвачены варварами, причем были убиты начальник когорты и большинство людей вспомогательного отряда.

ХII, 18. Между тем Митридат, не видя никакой помощи в оружии, стал раздумывать о том, к чьему милосердию прибегнуть. Брата Котиса, давно ему изменившего и потом сделавшегося врагом, он боялся; а среди римлян никого не было с таким значением, чтобы его обещания могли иметь большую цену. Поэтому он обратился к Эвнону, который не питал к нему личной ненависти и был силен недавно заключенной с нами дружбой. Итак, надев платье и приняв вид, наиболее подходившие к его положению, он входит во дворец Эвнона и, припав к его коленям, говорит: "Митридат, которого римляне столько лет идут на суше и на море, является к тебе добровольно. Поступай, как тебе угодно, с потомком великого Ахемена; это - одно, чего не отняли у меня враги".

ХII, 19. Эвнон, тронутый его знаменитостью, превратностями судьбы и полной достоинства просьбой, поднимает его с колен и хвалит за то, что именно народ аорсов и его, Эвнона, руку избрал он для испрошения себе милости. Тут же отправляет он к Кесарю послов с письмом, в котором писал, что прежде всего сходство положений порождает дружбу императоров римского народа с царями великих племен, а с Клавдием, кроме того, его соединяет общность победы. Лучший конец войны бывает тот, когда она завершается прощением; так, ничто не отнято у побежденного Зорсина; для Митридата, провинившегося сильнее, он не просит ни власти, ни царства, а только того, чтобы его не вели в триумфальном шествии и не предали смертной казни.

ХII, 20. Клавдий, хотя вообще снисходительный к знатым чужестранцам, задумался над вопросом, правильнее ли принять Митридата как пленного, под условием прощения, или требовать его выдачи оружием. В пользу второго решения склоняла его горечь оскорблений и жажда мести; но, с другой стороны, являлись соображения, что войну пришлось бы вести в местностях бездорожных, на море без гаваней; к тому же цари там воинственны, народы кочевые, почва бесплодна; медленность

может возбудить недовольство, а поспешность - вовлечь в опасности; не велика будет слава в случае победы, но велик позор в случае неудачи. Поэтому лучше взять предложение и спасти изгнанника, для которого при его несчастном положении чем дольше будет жизнь, тем больше наказание. По этим соображениям Клавдий написал Эвнону, что хотя Митридат заслужил самое тяжкое наказание и у него (Клавдия) нет недостатка в силах, чтобы привести это наказание в исполнение, но предками заповедано, что с каким упорством следует действовать против врагов, с такой же милостью относиться к молящим о пощаде; ибо получать триумфы можно только над народами и царствами цельными (т.е. покоренными раньше).

ХII, 29. Тогда же свебы изгнали Ванния⁵³, которого поставил над ними царем Цезарь Друз; вначале хорошо принятый соплеменниками и прославляемый ими, и затем вследствие долговременной привычки к владычеству впавшей в надменность, он подвергся нападению со стороны возненавидевших его соседних народов и поднявшихся на него соотечественников. Борьбу с ним возглавляли царь гермундуров Вибиллий и сыновья сестры Ванния, Вангион и Сидон... Пехота у Ванния была собственная, конница - из сарматского племени язигов, и поскольку его войска уступали в численности вражеским полчищам, он решил уклоняться от открытого боя и отсиживаться за стенами укреплений.

ХII, 30. Но не желавшие выносить осаду язиги рассеялись по окрестным полям, и так как их настигли луги и гермундуры, Ванний оказался вынужденным сразиться. Итак, выйдя из укреплений, он вступил в бой и был в нем разгромлен, но, несмотря на неудачу, снискал похвалу, ибо бросился в рукопашную схватку и был в ней изранен, не показав тыл врагам... http://www.darial-online.ru/1999_2/gagloyti.shtml

Созвучия названий городов Созы (Созыв) и Успа (Успех; но и Успение как смерть) языку словено-русов – вероятнее всего – случайно. Зорсин тоже напоминает ононим типа Зоркий (Зорсий). И вновь здесь созвучия не будут доказательствами, как и созвучия с языками других народов.

Важно здесь – прежде всего - отметить, что где-то недалеко от Успы «изображение Цезаря» в середине 1 века н.э. уже было. Принесли его римские когорты или вооруженные римским оружием отряды боспорцев, ныне сказать трудно. Но в покорность Риму на время пришла вся округа – жители Подонья и Северного Кавказа решили, что больше не стало безопасных убежищ, раз неприятеля не могут остановить ни оружие, ни крепости, ни труднодоступные и высокогорные местности, ни реки, ни города.

На роль реки Панды у низовий Дона претендуют Маныч, Сал, Кундручья, Северный Донец при их впадении в Дон. По корню Панда наиболее близка Кунде-ручью., что ведет к отрогам Донецкого кряжа, который римляне и могли воспринимать как горы. В долине реки есть и скальные обнажения (в Красносулинском районе - 150 км от Ростова-на-Дону).



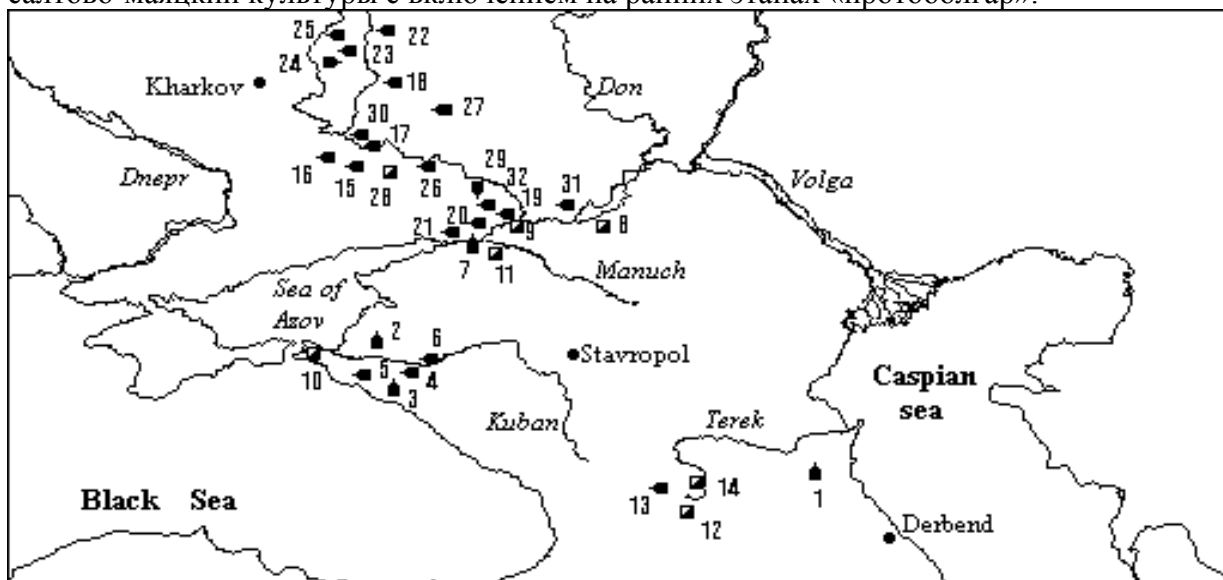


<http://www.lensart.ru/picture-pid-c5c1.htm?ps=18> Инна Диянова



<http://fond-tanais.narod.ru/location.html>

В начале средних веков это регион распространения мощных каменных городищ салтово-маяцкий культуры с включением на ранних этапах «протоболгар».



Карта протоболгарских некрополей в Восточной Европе VII-IX вв.

1. Verhnij Chirjurt; 2. Novo-Labinskaja; 3. Borisovo; 4. Pashkovskaja; 5. Djurso; 6. Jasenovaja poljana; 7. Artuganovo; 8. Sarkel; 9. Semikarakori; 10. Phanagorija; 11. Bagaevskaja; 12. Zilgi; 13. River Kardan; 14. Sovetskoe (Kashkatau); 15. Zlivki; 16. Zalimanie; 17. Shejkovka; 18. Pokrovskoe; 19. Krimskij; 20. Krivjanskij; 21. Nedvigovskij; 22. Volokonovka; 23. Jutanovka; 24. Netajlovskaja; 25. Dmitrievka; 26. Zholtoe; 27. Novolimarevka; 28. Dronovka; 29. Kamensk; 30. Majaki; 31. Right-bank Cimljanskoe; 32. Gukovo
(The map was produced using XEROX Map Viewer)

odnapl1vazyk.narod.ru/protobul03.htm

Лики участников исторических событий той поры устанавливаются примерно (по скульптурам, рельефам, монетам и т.п.), но все же восстанавливаются. И трудно иногда признать – к примеру – матерым индоиранцем приазовского царя Фарнака (иранский язык упорно педалируется лингвистами для скифов и сарматов), когда лицо «индоиранца» тяготеет к славянским и финно-угорским.



Изображения на боспорских золотых монетах царя Фарнака (сына Митридата Евпатора) Херсонес 53 г. до н.э. Фанагория 51 г. до н.э. Пантикапей 51 г. до н.э.

http://uacollections.fal.com.ua/museum/dr_mir/sev_prich-2.html



Обороты монет http://uacollections.fal.com.ua/museum/dr_mir/sev_prich-2.html

Скифский царь Фарзой, контролировавший Ольвию в первый век нашей эры, тоже был не прочь изобразить себя на золотых монетах. И если чеканщики и литейщики достигали относительного портретного сходства, то перед нами облик одного из реальных скифских царей. Того, кто контролировал земли у низовий Борисфена (Днепра) и Гипаниса (Буга).



На обороте монеты царя Скифии еще не будущий двуглавый орел России, но вполне очевидная грозная птица. uacollections.fal.com.ua/museum/mir/sev_prich/farz_b.jpg

Скифский царь Ининсимей на своих монетах славил образ Ольвии. Стоит обратить внимание на скифские символы, на царские прически, на антропологическое разнообразие властителей Северного Причерноморья.



www.museum.com.ua/nauch_isled/vestn4.html



Золотые монеты времен приазовского царя Асандра, вероятно, изображают его самого и его сына (Аспурга ?) или иного соправителя. Первая монета – 50 г. до н.э., вторая – 34 год. http://uacollections.fal.com.ua/museum/dr_mir/sev_prich-2.html Если на монете, действительно, изображен молодой Аспург, то он подозрительно напоминает Фарнака.

Обороты приазовских монет еще не славят римских императоров. Но используют изображение богини Ники, какое есть и на монетах римского императора Октавиана Августа (есть разные типы его изображений). **Того императора, др[уж]бу которого прос[ил]и через послов бастарны и скифы, и цари сарматов, кот[орые] по ту и по сю сторону р[е]ки Танаиса, и царь албанцев и ибер[ов], и мидян.**



<http://www.coins.msk.ru/os/bil/4imp1.jpg>



http://uacollections.fal.com.ua/museum/dr_mir/sev_prich/assan_b.jpg

Рим назначил править Боспором своего ставленника Полемона



Эта монета датируется 14 г. до н.э. И здесь явно просматривается монограмма **CAE** на реверсе. При этом **A** повторено и на плече. Это вероятный знак Кесаря - будущего императора Августа (ок. 27 г. до н.э. – 14 г. н.э.). Здесь боспорские монетных дел мастера подчеркнули суровый облик полководца, создающего огромную и сильную империю.



www.cameos.ru/index.php?m=cls&pid=6
http://turizm.lib.ru/img/n/nowak_a_w/6-munchen/imperator_avgust.jpg



Император Август (в Ватикане) и в образе великого понтифика.
 Ок. 27 г. до н.э. – 14 г. н.э. Рим, Музей Боргезе.

<http://www.rassvet.websib.ru/portret.htm?cod=3&id=107>
<http://ancientrome.ru/art/artwork/sculp/rom/imp/augustus/aug053.htm>

Изображений императора много. Есть попытки сравнить его с нынешними политиками.



<http://www.rosfoto.ru/shop/photo/2906/>

http://www.7info.ru/images/foto/2007_11/a-1194257026_1_b.jpg

Многое зависит от ракурсов и цвета снимков, как в примере с бюстом царицы Динами, некоторое время бывшей женой Полемона.



Бюст боспорской царицы Динамии. 1 в. до н. э.

bse.sci-lib.com/particle003534.html

<http://www.kerch.com.ua/images/articles/dinamia.jpg>





Золотой статер царицы Динамии, вероятно, отразил каких-то ее покровителей, где слева просматривается и лик Полемона (его убили жители Танаиса у низовий Дона).



http://uacollections.fal.com.ua/museum/dr_mir/sev_prich-2.html



Юрий Покрас обратил внимание, что золотые боспорские статеры 8 – 10 гг. (305, 306 годов боспорской эры) с монограммой **ΚΝΕ** (но не **ΚΑΕ**) на реверсе хорошо известны

в нумизматической литературе. Многие исследователи монет Боспорского царства, отмечая полную преемственность статеров с  статерам боспорской царицы Динамии с монограммой , не сумели расшифровать имени правителя, скрытое за монограммой , хотя принадлежность указанной монограммы предположительно все же устанавливается. Монограмма состоит из 4-х букв: К, Т, N и Е, причем Т занимает главенствующее положение. Вероятно следующая расшифровка: Т – Тиберий, К – Клавдий, NE - Нерон, т.е. за монограммой скрыто родовое имя римского императора Тиберия (14 – 37гг.), после 3 г. соправителя Августа. Второе правление Динамии завершилось в 7-8 годах; последние статеры с монограммой , датированы 304-м годом боспорской эры. Воцарение сына Динамии Аспурга происходит в период 307- 311 годов боспорской эры /10 – 14 гг. и сопровождается чеканкой статеров с его монограммами. Возможно, в 8 – 10 годах Август поставил правителем Боспора Тиберия до подтверждения законности прав Аспурга на престол. Так известно, что окончательное утверждение Аспурга на царствование происходит в 13/14 году после визита Аспурга в Рим и его встречи с Августом.

<http://uacollections.fal.com.ua/history/kle/kle.html>



http://uacollections.fal.com.ua/museum/dr_mir/sev_prich/aspurg_b.jpg

Золотой статер царя Аспурга 25 г. н.э., вероятно, содержит его изображение, но монограмма VAP тяготеет к смыслу «василевс Аспург Рескупорид». BKT – василевсов кесарь Тиберий. Но иногда подобные монограммы или отдельные буквы означают лишь серию чеканки, заказчиков чеканки и т.п.

Позже идущая от Аспурга приазовская династия Рескупоридов включала в титул тронное имя «Тиберии Юлии», что подчеркивало устойчивость связей приазовских василевсов с Римом. Рим усилил борьбу за влияние в Северном Причерноморье со времен войн с Митридатом Евпатором еще в 1 веке до н.э. 13 году н.э. Аспург, сын Асандра и Динамии посетил Рим, где император Август признал его царем Боспора и "другом римлян", что отражено в последующей чеканке его монет с именной монограммой. Золотые монеты чеканились практически ежегодно (пропуск приходится на 15/6 г.), их дополняли выпуски царской меди: семисы с тамгой Аспурга (ок. 14 - 15 гг.), додрансы и ассарии времен Тиберия (14 - 37 гг.) и Калигулы (37 - 38 гг.). При нем право чеканки получили городские общины Кесарии и Агриппии, выпустившие единственный раз за свою историю монеты номиналом 8 унций (додранс). Чеканка этих монет, производилась, вероятно, в первые годы второго правления Аспурга и отражала его либеральное отношение к греческим полисам. Аспург был женат на фракиянке Гепепиири и имел сыновей Митридата и Котиса

На одной сохранившейся от Аспурга надписей василевс Приазовья именуется «другом Кесаря и другом Римлян, царем всего Боспора, Феодосии, Синдов, Мэотов, Тарпейтов, Торетов, Псессов и Танаидов», а также покровителем Скифов и Тавров.

После смерти Аспурга в 38 году нашей эры, император Гай Калигула вмешался в вопрос о престолонаследии на Боспоре и предоставил власть Полемону - внуку Полемона I от его дочери, супруги фракийского царя Котиса. Но правление этого царя было непродолжительно. Приемник Калигулы император Клавдий отозвал Полемона II в 42 г. и предоставил царство Митридату, сыну Аспурга.

Этот правитель стремился к независимости. Мятежные замыслы Митрида и его намерение освободиться от зависимости от Рима были донесены императору родным братом Митридата Котисом, который побывал в Риме с деловыми поручениями. Клавдий направил на Боспор военную экспедицию под начальством Дидия Галла. Митридат бежал и его приемником стал Котис. Событие относят к 44 или 45 году. Когда Дидий Галл с главными силами удалился, Митридат начал междоусобную войну с братом, найдя себе союзников среди народов на границе Боспорского царства.

Война – как сказано выше - окончилась не в пользу Митридата: он вынужден был просить прощения у императора, получил его и в 49 г. был отправлен в Рим, где и прожил до конца своих дней. Казнен императором Гальбой в 69 г. за участие в заговоре Нимфидия. На золотом статере Митридата 40 г. изображений римского императора нет.оборот повторяет обороты монет Асандра с изображением богини Победы – Ники. Лик «индоиранца» Митридата антропологически для Восточной Европы относительно нейтрален – такими были пращуры славян и балтов, финно-угров и тюрков, ряда других народов. Царь неизбежно знал греческий язык (его использовали в Приазовье, греческий алфавит во многом перешел в русский), понимал латинский язык римлян и языки народов в округе Приазовья.



http://uacollections.fal.com.ua/museum/dr_mir/sev_prich/mitr_b.jpg

На монетах после поражения Митридата усилился след зависимости от Рима - изображалось курульное кресло, корона, скипетр и оружие с написанием «честь царя Котика, сына Аспурга». Это символическое изображение признания данного лица в его царском достоинстве со стороны Рима остается затем на монетах последующих царей и является символом сообщения царской власти от Рима. Есть и боспорская монета, на которой дано одно лишь изображение императора Нерона.


Примерно с 71 года на Боспоре царствовал Тиберий Юлий Рескупорид. Со времен Рескупорида все дальнейшие боспорские цари носят династическое имя «Тиберий Юлий» и отмечают в своем титуле зависимость от Рима: они именовались «друг Римлян, друг Кесаря, пожизненный жрец Августов». Жрецы Августов должны были иметь алтари для поклонений.

Русские летописцы в конце перечисления народов Руси как наследницы Великой Скифии указывали, что «уличи и тиверцы сидели по Днестру и возле Дуная. Было их множество: сидели они по Днестру до самого моря, и сохранились города их и доньне; и греки называли их "Великая Скифия"»


<http://www.abc-people.com/typework/literature/rus/povest-txt.htm>

Формула «уличи и тиверцы» (с указанием сохранившихся их городов от времен Великой Скифии) отчасти напоминает формулу «Тиберии Юлии» - тронный титул проримской династии Рескупоридов Приазовья.

Исследователями давно отмечено, что идущие почти со времен неолита знаки античных царей (басилевсов) Приазовья перешли в раннесредневековые знаки правителей земель будущих Руси и России, а затем во многом продолжены символами Рюриковичей



Знаки царей Боспора



Знаки царей Скифии и Сарматии



Знаки Рюриковичей

www.kladina.narod.ru/drachuk/drachuk.htm

Тмутаракань входила в Русь 10 – 13 вв. и затем вернулась в Россию. Могли ли князья и затем цари Руси и России иметь информацию об античных правителях будущих русских земель, видеть многовековую ответственность власти за судьбу этих земель ?!

Положительный ответ на этот вопрос все более напрашивается. И уточнение вероятного месторасположения Алтаря Кесаря вполне возможно.

Замечено, что у античного географа были свои точки отсчета. По представлениям Птолемея, все на земле расположено в интервале долгот (в принятой им системе) от 0 до 180° и в интервале широт от 20° ю. ш. до 63° 30' с. ш. За начальный принят меридиан,

проходящий на 0,5° западнее Островов Блаженных, т. е. Канарских островов. С учетом самого западного из них, о-в Пальма, начальный меридиан у Птолемея имеет 18°15' з. д.

Вместе с тем не все долготы у Птолемея смещены от современных на такую величину. Сравнение координат античных городов, существующих и ныне, показывает, что сетка долгот у Птолемея растягивается на восток. Так долготы Лондона (Лондиниума) и Парижа (Лютении) отличаются от современных на 20° и 21°, долгота Херсона — на 24½°, долгота Феодосии — 28°, долгота Ростова-на-Дону (округа Навариса) — 30°, долгота Самарканда — на 45° naturalhistory.narod.ru/.../Ptolemy/Bron_12.htm

Это долготное расширение хотя бы в пропорции Херсон – Феодосия – Ростов-на-Дону (на несколько градусов) необходимо учитывать в дальнейших привязках данных Птолемея к современным данным. Необходима и корректировка на 1 – 2 градуса и широтных данных, так как Рипы (водораздел Каспия , Меотиды и Балтики) с ориентиром 63° -57°30' (примерно 36 – 56 Валдайская возвышенность) неизбежно притягивают к себе Александровы алтары с координатами 63° -57°, истока Танаиса (Дона) 64° -58° и т.д.

Обратим внимание на ряд сведений Птолемея (сопоставляя их с данными других античных авторов и археологии).

Книга третья Глава V. Положение европейской Сарматии

10. Восточную границу (Европейской) Сарматии составляют: перешеек от реки Керкинита, озеро Вика, береговая линия Меотийского озера до реки Танаиса, самая река Танаис, наконец меридиан, идущий от истоков Танаиса к неизвестной земле до вышесказанного предела.

11. Эта сторона Сарматии имеет такое описание: за перешейком (Крыма), находящимся у реки Керкинита (созвучное имя носила и Евпатория) , следует у Меотийского озера (указывается путь от Перекопа на север вдоль Азоваского моря):

Новая крепость 60°30' -48°40' (долгота – широта)

Устье реки Пасиака 60°20' -48°50'



<http://www.newchronon.ru/staff/cp.gif>

12. Город Лиан (Леианон) 60° -49°15'

- Устье реки Вика (Бика) 60°20' -49°30'
 - Город Акра 60°30' -49°40'
 - Устье реки Герра 61° -49°50'
 - Город Крымны 62°30' -49°45'
 - 13. Мыс Агар 63° -49°40'
 - Устье реки Агара 62°30' -50°30'
 - Роща (Алсос), Рыболовля бога. 62°40' -51°15'
 - Устье реки Лика 63° -51°30'
 - Город Игреи 63°30' -52°30'
 - Устье реки Порита 64°30' -53°
 - Деревня Кария 65° -53°30'
 - 14. Западное устье реки Танаиса 66°20' -54°10'
 - Восточное устье 67° -54°30'
 - Поворот реки 72°30' -56°
 - Истоки реки 64° -58°
- За ними вышесказанный предел неизвестной земли, находя щийся под 64° -63°.



25 30 35 40
 Вариант реконструкции сведений Птолемея Владимиром М. Амельченко (не учтены вероятные смещения по широте на два-три градуса).
<http://roksalan.narod.ru/ptolempr.htm>

15. Сарматию пересекают и другие горы (кроме Сарматских) , между которыми называются:

Певка (Тейки) гора 51° -51° Амадока горы 55° -51° Гора Водин (Бодин, Будин) 58° -55° Гора Алан (Алаун) 62°30' -55° (координаты близки Рипам). Гора

Карпат, как сказано $46^{\circ} - 48^{\circ}30'$ Венедские горы $47^{\circ}30' - 55^{\circ}$ Рипейские горы, середина коих $63^{\circ} - 57^{\circ}30'$

16. Часть реки Борисфена (Днепра) у озера Амадоки лежит под $53^{\circ}30' - 50^{\circ}20'$, а самый северный исток реки Борисфена под $52^{\circ}53'$. (ближе к Рипам).

19. Заселяют Сарматияю очень многочисленные племена: венеды -- по всему Венедскому заливу, выше Дакии -- певкины и бастарны; по всему берегу Меотиды -- язиги и роксоланы; далее за ними внутрь страны -- амаксовии и скифы-аланы.

20. Менее значительные племена, населяющие Сарматияю, следующие: около реки Вистулы, ниже венедов -- гифоны (ги-тоны), затем финны; далее сулоны (буланы), ниже их -- фру-гундионы (фрунгундионы), затем аварины (обарины) около истоков реки Вистулы; ниже их омброны, далее анартофракты, затем бургионы, далее арсииты, сабоки, пиенгиты и биессы возле горы Карпата.

21. Восточнее вышеназванных племен живут: ниже венедов -- галинды (галиданы), судины и ставаны до аланов; ниже их игиллионы, затем костобоки и трансмонтаны (загоры) до Певкинских гор.

22. Затем побережье океана у Венедского залива занимают вельты, выше их -- осени, затем самые северные -- карбоны, восточнее их -- каресты и салы (ниже этих -- гелоны, иппо-поды и меланхлэны); ниже их -- агафирсы (агатирсы), затем аорсы и пагириты; ниже их -- савары (савры, саубры, сауры) и боруски до Рипейских гор.

23. Затем акибы (абики) и наски, ниже их -- вибионы (ибисоны) и идры; ниже вибионов до аланов -- стурны, а между аланами и амаксовиями -- карионы (карвоны) и саргати.

24. У поворота реки Танаиса -- офлоны (оплоны) и танаиты, за ними -- осилы до роксолан; между амаксовиями и роксоланами -- ревканалы (ракаланы) и эксобигиты; затем между певкинами и бастарнами -- карпианы, выше их -- гивин, далее бодины.

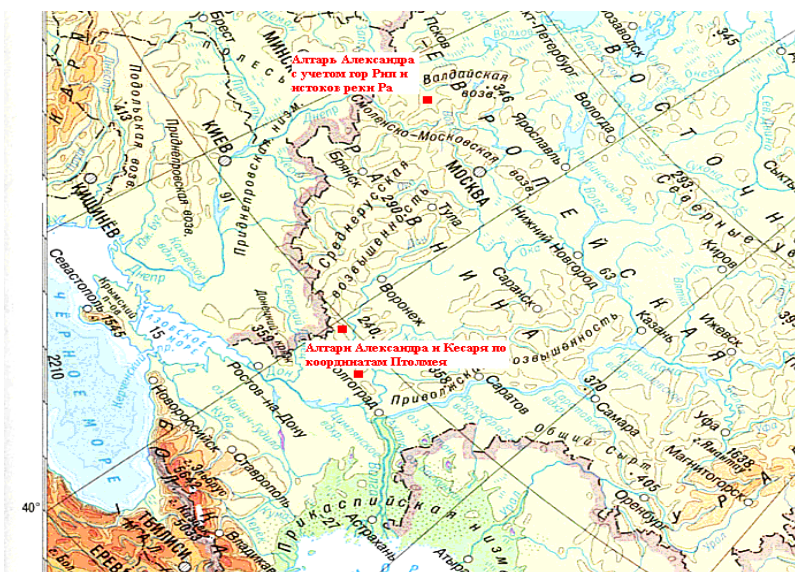
25. Между бастарнами и роксоланами живут хуны, а ниже одноименных гор -- амадоки (всезнающие ?) и навары (навар -- прибыль, достаток). Возле озера Вики (Бики) живут тореккады, а по Ахиллову Бегу -- тавроскифы; ниже бастарнов около Дакии -- тагры, а ниже их -- тирагеты.

26. Ниже поворота реки Танаиса расположены:

Александровы алтари под $63^{\circ} - 57^{\circ}$ (долгота от 37 до 45 с учетом долготных растягиваний у Птолемея -- широта свыше 50 между поворотом Дона и его истоками)

Кесаревы алтари $68^{\circ} - 56^{\circ}30'$.(долгота свыше 40 -- широта около 48).

И между устьями лежит город Танаис $67^{\circ} - 54^{\circ}30'$ (ныне долгота примерно 39 - широта 47).



Глава X. Европа, карта 8

37. Восьмая карта Европы включает европейскую Сарматия и Таврический Херсонес. Параллель, проходящая через ее середину, относится к меридиану, как 11 к 20.

38. Ограничивается эта карта с востока Боспором Киммерийским, Меотийским озером и рекой Танаисом против азиатской Сарматии; с юга -- Понтийским морем, частью нижней Мисии, Дакией и областью язигов-переселенцев; с запада -- так называемыми Сарматскими горами, Германией и рекой Вистулой, с севера -- Венедским заливом Сарматского океана и еще неизвестной землей.

39. Из более известных городов Сарматии Тамира имеет самый длинный день в 16 равноденственных часов и отстоит от Александрии к западу на одну пятнадцатую часть равноденственного часа.

Навар имеет самый длинный день в 16 часов 15 минут и отстоит от Александрии к западу на одну восьмую часа.

Ольвия, или Борисфенида, самый длинный день имеет в 16 часов 5 минут и отстоит от Александрии к западу на 1/5 часа.

40. Из городов Таврического Херсонеса Феодосия имеет самый длинный день в 15 часов 50 минут и отстоит от Александрии к востоку на 1/5 часа.

Пантикапея самый длинный день имеет в 15 часов 55 минут и отстоит от Александрии к востоку на 1/4 часа.

Глава XVIII. Азия, карта 2

41. Вторая карта Азии включает Сарматия, находящуюся в Азии. Параллель, проходящая через ее середину, относится к меридиану, как 7 к 12.

42. Ограничивается эта карта с востока Скифией и частью Каспийского моря; с юга -- частью Эвксинского Понта, Колхидой, Иверией и Албанией; с запада -- европейской Сарматией, Меотийским озером и Боспором Киммерийским; с севера -- неизвестной землей.

43. Из известных в Сарматии городов Гермонасса (Тмутаракань, Тамань) самый длинный день имеет в 15 часов 50 минут и отстоит от Александрии к востоку на 1/3 равноденственного часа.

Инанфия (явно южнее Гермонассы, возможно - Анапа) имеет самый длинный день почти в 15 часов 50 минут и отстоит от Александрии к востоку почти на половину часа.

Танаис (низовья Дона) самый длинный день имеет в 17 часов 10 минут и отстоит от Александрии к востоку на 1/26 часа.

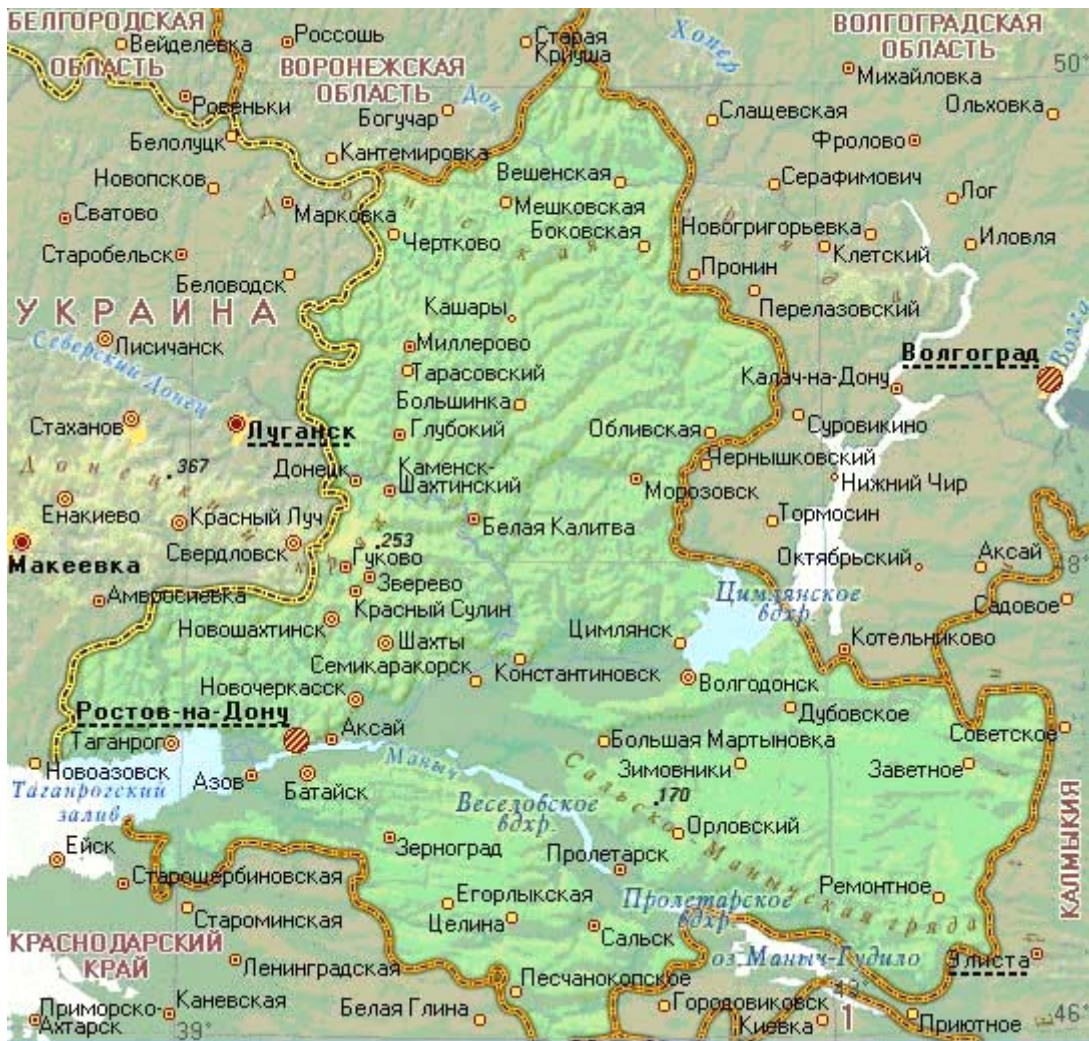
Тирамба (поселок; иногда ищут связи с Темрюком) имеет самый длинный день в 16 часов 12 минут и отстоит от Александрии к востоку на 1/10 часа.

Наварида самый длинный день имеет в 17 часов 15 минут и отстоит от Александрии на 1/3 часа. (перевод В.В.Латышева).

<http://hbar.phys.msu.ru/gorm/almagest/geogr.htm>

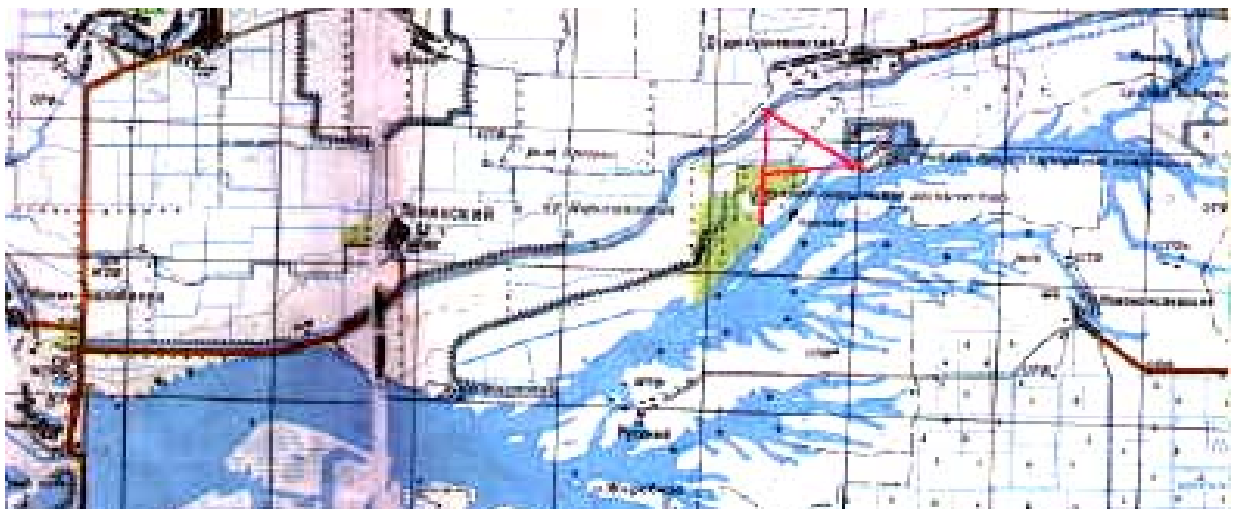
Величина поправки у В.М.Амельченко принята по долготе 27.04 градуса. Она определена при сопоставлении долготы Византия у Птолемея и современной для Стамбула. Методика нанесения пунктов с заданными географическими координатами на карту отработана в соответствии с пособием по картографии с использованием приведенных там расчетных формул и использованием данных Высшей геодезии о размерах и конфигурации Земли. Алгоритмы преобразования и отображения объектов карты на экране оформлены в виде компьютерной программы на Visual Basic. Но здесь нет учета пропорций вероятной растянутости по долготе, хотя и признается завышение по широте.

Завышение Византия в 1 градус 55 минут включает 1 градус 48.6 минут за меньший радиус Земли. А остальная разница в 6.4 минуты отнесена за не прямолинейность пути от острова Родоса до Византия и наличие встречных течений в проливах. <http://roksalan.narod.ru/ptolem.htm>



www.rostovobl.ru/

В.М.Амельченко ищет доказательства, что античный Наварис (Наварид) возник на месте огромного города будинов Гелона, где все было построено из дерева. Местоположение городища определено на правом берегу притоке Маньча. По мнению исследователя, оно расположено на маршруте похода Дария, с учетом трех вариантов преследования скифов. Место форсирования Танаиса указывается на дне Таганрогского залива.



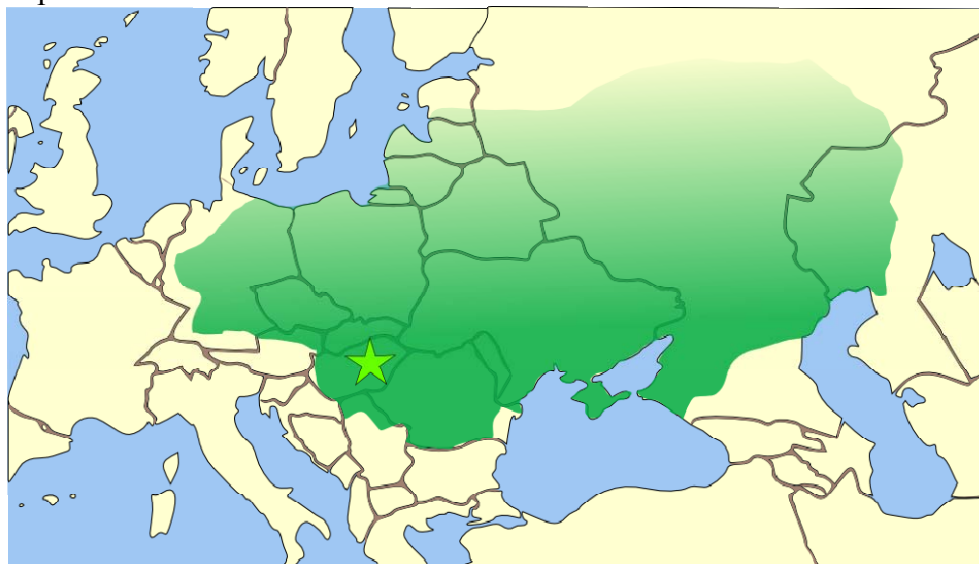
Веселовское водохранилище выше плотины. Красным флажком обозначено предполагаемое место городища Гелона. Подъемный материал изображен. В.Ф. Патракова, В.В. Черноус. Кавказ и Дон в произведениях античных авторов "Русская энциклопедия", Ростов-на-Дону, 1990 <http://roksalan.narod.ru/dariipro2.htm>; ряд уточняющих материалов есть на сайте <http://annals.xlegio.ru/sarmat/piiks.htm>.

Алтарь Кесаря фактически оказывался в центре владений Сарматии, мог быть и символом обладания властью в огромной державе. Это отчасти подтверждают границы державы Германариха – короля Скифии и Германии.

Держава Германариха 4 в. н.э. (по Б.А.Рыбакову)



Королем Скифии и Германии считал себя и Атила, вспоминая священное для гуннов Приазовье.



http://upload.wikimedia.org/wikipedia/commons/4/43/Huns_empire.png (на карте отмечена поздняя столица гуннов).

Священные земли Нижнего Подонья привлекали болгар (тюрко-славян) и хазар. Здесь строила в 834 г. Саркел (Белую Вежу) Византия. Да и позже борьба за эти земли была важной частью всей российской истории.



http://forum.chuvash.org/iB_html/uploads/post-9-66164-1_8.jpg



http://dalizovut.narod.ru/khar_name/maphk2.jpg

Уточнение местоположения Алтаря Кесаря и его облика – дело археологов и специалистов по античной архитектуре.

Небольшие алтари известны в причерноморских городах задолго до нашей эры. Вот, к примеру, алтарь 3 века до н.э. в Ольвии. Но в лесостепном и лесном краях более


популярны были деревянные алтари, какие Геродот отмечал еще в огромном скифском городе Гелоне.



bse.sci-lib.com/article106974.html



Античный алтарь в Херсонесе <http://www.riddle.ru/?page=album22>



Алтарь Мира Августа (реконструкция).

Рим, Алтарь мира Августа (Ara Pacis Augustae). <http://www.a3d.ru/new/960>